



## **Ў‘ZBEKISTON RESPUBLIKASI PREZIDENTINING QARORI**

20<sup>20</sup> yil « 7 » сентябры

№ ПП-4819

### **О мерах по организации деятельности Агентства по кадастру при Государственном налоговом комитете Республики Узбекистан**

В целях обеспечения исполнения Указа Президента Республики Узбекистан от 7 сентября 2020 года № УП–6061 «**О мерах по кардинальному совершенствованию системы ведения учета земли и государственных кадастров**»:

1. В системе Агентства по кадастру при Государственном налоговом комитете Республики Узбекистан (далее – Агентство по кадастру):

а) **образовать:**

**Каракалпакское Республиканское, областные, Ташкентское городское управления и районные (городские) отделы** Агентства по кадастру на базе управлений по земельным ресурсам и государственному кадастру Республики Каракалпакстан, областей и города Ташкента, отделов по земельным ресурсам и государственному кадастру районов (городов);

**Палату государственных кадастров** Агентства по кадастру при Государственном налоговом комитете Республики Узбекистан в форме государственного учреждения (далее – Палата государственных кадастров) на базе Национального центра государственных кадастров, геодезии и картографии;

**Каракалпакское Республиканское, областные, Ташкентское городское управления и районные (городские) филиалы Палаты государственных кадастров** на базе государственных предприятий землеустройства и кадастра недвижимости Республики Каракалпакстан, областей и города Ташкента и их филиалов в районах (городах);

**Республиканский аэрогеодезический центр** в форме государственного учреждения на базе Центрального аэрогеодезического предприятия, Самаркандского аэрогеодезического предприятия, Государственного унитарного предприятия «Геоинформкадастр», Государственного научно-производственного предприятия «Картография»;

**Управление геодезического надзора** в составе центрального аппарата Агентства по кадастру без образования юридического лица на базе Инспекции государственного геодезического надзора;

б) передать **Государственный картографо-геодезический фонд** при Инспекции государственного геодезического надзора в ведомственное подчинение Агентства по кадастру;

в) передать Государственное унитарное предприятие **«Аналитический центр качества, состава и репозиторий почв»** в состав Министерства сельского хозяйства, **Научно-исследовательский институт почвоведения и агрохимии** – в состав Научно-производственного центра сельского хозяйства и продовольственного обеспечения при Министерстве сельского хозяйства.

2. Агентству по кадастру в двухмесячный срок:

завершить организационные меры по упразднению, изменению и образованию организаций, предусмотренных в настоящем постановлении;

обеспечить передачу зданий и сооружений, других материальных ценностей, принадлежащих и эксплуатируемых упраздняемыми организациями, их преемникам по правам и обязательствам;

пересмотреть задачи, функции, организационную структуру и штатное расписание Государственного научно-проектного института «Уздаверлойиха» исходя из основных задач и направлений деятельности Агентства по кадастру и Министерства сельского хозяйства.

3. Министерству сельского хозяйства в двухмесячный срок:

пересмотреть организационную структуру и штатное расписание Государственного унитарного предприятия «Аналитический центр качества, состава и репозиторий почв» и Научно-исследовательского института почвоведения и агрохимии исходя из задач, дополнительно возлагаемых на Министерство сельского хозяйства;

в связи с пересмотром задач, функций и организационной структуры Государственного научно-проектного института «Уздаверлойиха» обеспечить передачу Государственному унитарному предприятию «Аналитический центр качества, состава и репозиторий почв» и Научно-исследовательскому институту почвоведения и агрохимии и принятие ими соответствующих материально-технических ресурсов **на основе разделительного баланса, утверждаемого совместно с Агентством по кадастру.**

4. Преобразовать Фонд развития земельных отношений и государственного кадастра Государственного комитета Республики Узбекистан по земельным ресурсам, геодезии, картографии и государственному кадастру **во Внебюджетный фонд Агентства по кадастру.**

Определить основными источниками формирования средств Внебюджетного фонда Агентства по кадастру:

100 процентов штрафов, взимаемых на основании дел по административным правонарушениям, рассмотренных органами Агентства по кадастру;

10 процентов штрафов, взимаемых за несвоевременную регистрацию права собственности граждан на жилье в органах, осуществляющих государственную регистрацию прав на недвижимое имущество;

10 процентов сбора, взимаемого за государственную регистрацию прав на недвижимое имущество;

10 процентов средств, поступивших от оказания услуг по подготовке кадастрового дела районными (городскими) филиалами Палаты государственных кадастров;

иные источники, не запрещенные законодательством.

5. Установить, что:

Агентство по кадастру возглавляет **первый заместитель председателя Государственного налогового комитета Республики Узбекистан – директор Агентства по кадастру**, назначаемый на должность и освобождаемый от должности Президентом Республики Узбекистан;

заместители директора Агентства по кадастру назначаются на должность и освобождаются от должности постановлениями Кабинета Министров;

**Палата государственных кадастров** ведет государственный реестр прав на недвижимое имущество, государственный земельный кадастр, государственный кадастр зданий и сооружений, а также Единую систему государственных кадастров;

**территориальные управления Палаты государственных кадастров** проводят государственную регистрацию прав на недвижимое имущество, организуют ведение государственных кадастров территорий;

**районные (городские) филиалы** Палаты государственных кадастров оказывают услуги по подготовке кадастровых дел по заявкам государственных органов и организаций, физических и юридических лиц независимо от места расположения объектов недвижимого имущества;

инженерам по кадастру и районным (городским) филиалам Палаты государственных кадастров **создаются равные условия** для оказания услуг по подготовке кадастровых дел;

**районные (городские) филиалы** Палаты государственных кадастров на основании приказа директора Агентства по кадастру поэтапно упраздняются и при необходимости **сохраняются исключительно в отдаленных и труднодоступных районах;**

деятельность Палаты государственных кадастров, ее территориальных управлений, районных (городских) филиалов финансируется за счет средств, поступающих от государственной регистрации прав на недвижимое имущество, подготовки кадастровых дел, а также оказания платных услуг, на основе перечня, утверждаемого Агентством по кадастру, а также иных источников, не запрещенных законодательством;

начальники Каракалпакского Республиканского, областных, Ташкентского городского управлений, районных (городских) отделов Агентства по кадастру, председатель Палаты государственных кадастров, начальники ее территориальных управлений, районных (городских) филиалов, работники службы комплаенс-контроля организаций системы Агентства по кадастру назначаются на должность и освобождаются от должности директором Агентства по кадастру.

6. Утвердить:

организационную структуру Агентства по кадастру при Государственном налоговом комитете Республики Узбекистан согласно приложению № 1;

структуру центрального аппарата Агентства по кадастру при Государственном налоговом комитете Республики Узбекистан с предельной численностью управленческого персонала в количестве 81 единицы согласно приложению № 2;

типовую структуру Каракалпакского Республиканского, областных и Ташкентского городского управлений Агентства по кадастру при Государственном налоговом комитете Республики Узбекистан согласно приложению № 3;

типовую структуру районных (городских) отделов Агентства по кадастру при Государственном налоговом комитете Республики Узбекистан согласно приложению № 4;

общую предельную численность работников территориальных органов Агентства по кадастру при Государственном налоговом комитете Республики Узбекистан согласно приложению № 5;

структуру центрального аппарата Палаты государственных кадастров Агентства по кадастру при Государственном налоговом комитете Республики Узбекистан с предельной численностью управленческого персонала в количестве 114 единиц согласно приложению № 6;

типовую структуру Каракалпакского Республиканского, областных и Ташкентского городского управлений Палаты государственных кадастров Агентства по кадастру при Государственном налоговом комитете Республики Узбекистан согласно приложению № 7.

7. Предоставить директору Агентства по кадастру право:

вносить, при необходимости, изменения в структуры центрального аппарата, территориальных управлений, районных (городских) отделов Агентства по кадастру, центрального аппарата и территориальных управлений Палаты государственных кадастров, а также других организаций системы Агентства по кадастру в рамках общей предельной численности их управленческого персонала;

устанавливать и изменять типовую структуру районных (городских) филиалов Палаты государственных кадастров и предельную численность работников исходя из объема работы;

вводить, при необходимости, дополнительные штатные единицы в структуры центрального аппарата, территориальных управлений, районных (городских) отделов Агентства по кадастру, а также центрального аппарата и территориальных управлений Палаты государственных кадастров за счет средств Внебюджетного фонда Агентства по кадастру по согласованию с Кабинетом Министров;

привлекать к работе в Агентстве по кадастру и Палате государственных кадастров специалистов узкого профиля с учетом фактической конъюнктуры рынка труда на договорной основе.

8. Заместителю Премьер-министра Республики Узбекистан Кучкарову Д.А.:

в двухнедельный срок создать центральную аттестационную комиссию Агентства по кадастру, обеспечить также включение в ее состав по согласованию работников Агентства развития государственной службы при Президенте Республики Узбекистан, Министерства юстиции, Министерства по развитию информационных технологий и коммуникаций, других государственных органов и организаций, ведущих специалистов данной сферы, представителей научных и образовательных учреждений;

в двухмесячный срок обеспечить проведение конкурса по приему на работу кандидатов на руководящие должности в системе Агентства по кадастру;

обеспечить прием на работу квалифицированных работников на другие должности в системе Агентства по кадастру до конца 2020 года.

9. В целях координации и эффективной организации деятельности уполномоченных органов по ведению государственных кадастров образовать **Межведомственную рабочую группу** по формированию государственных кадастров (далее – Межведомственная рабочая группа) и утвердить ее состав согласно приложению № 8.

Определить основной задачей Межведомственной рабочей группы достижение **целевых показателей** по инвентаризации и внесению в Национальную геоинформационную систему объектов государственных кадастров согласно приложению № 9 к настоящему постановлению.

Установить, что ход своевременного и полного исполнения целевых показателей **рассматривается на Коллегии Кабинета Министров** по предложению Межведомственной рабочей группы.

10. Агентству по кадастру совместно с заинтересованными министерствами и ведомствами, а также Министерством по развитию информационных технологий и коммуникаций обеспечить до 1 декабря 2020 года интеграцию уполномоченных органов по ведению государственных кадастров с Национальной геоинформационной системой.

11. Определить дополнительными источниками формирования средств Фонда развития сельского хозяйства и продовольственного обеспечения при Министерстве сельского хозяйства:

10 процентов компенсационных выплат за орошаемые земли по возмещению потерь сельскохозяйственного производства, 5 процентов – за богарные, орошаемые и богарные целинные земли, сенокосы и пастбища;

10 процентов сбора, взимаемого за государственную регистрацию прав на земельные участки сельскохозяйственного назначения;

50 процентов средств, поступающих от проведения электронных онлайн-аукционов на предоставление в аренду земель сельскохозяйственного назначения физическим и юридическим лицам (рассчитывается после вычета затрат на проведение электронного аукциона).

12. В структуре центрального аппарата Министерства сельского хозяйства:

упразднить должность заместителя министра, ответственного за вопросы стратегического развития, инвестиций и развития международного экономического сотрудничества;

ввести должность заместителя министра, ответственного за вопросы эффективного использования земельных ресурсов, размещения сельскохозяйственных культур и ведения мониторинга земель в сельском хозяйстве.

Выделить Министерству сельского хозяйства и его территориальным органам **дополнительно 204** штатные единицы управленческого персонала, финансируемые за счет средств Фонда развития сельского хозяйства и продовольственного обеспечения при Министерстве сельского хозяйства.

13. Предоставить должностным лицам территориальных органов Министерства сельского хозяйства право составления в процессе проведения мониторинга сельскохозяйственных земель протоколов об административных правонарушениях по фактам, связанным с бесхозяйственным использованием либо приведением в непригодное состояние определяемых земель, с направлением для рассмотрения в уполномоченные органы.

14. Министерству сельского хозяйства принять меры по укреплению материально-технической базы организаций, переданных в систему министерства в 2021–2022 годах, внедрению инновационных технологий в процесс координации эффективного использования сельскохозяйственных земель за счет средств, выделенных Всемирным банком в рамках проекта «Модернизация сельского хозяйства Республики Узбекистан».

15. Внести изменения и дополнения в некоторые постановления Президента Республики Узбекистан и Правительства Республики Узбекистан согласно приложению № 10.

16. Агентству по кадастру:

а) в месячный срок внести в Кабинет Министров проекты положений об Агентстве по кадастру и Палате государственных кадастров;

б) в двухмесячный срок по согласованию с Министерством финансов утвердить положение о Внебюджетном фонде Агентства по кадастру;

в) совместно с заинтересованными министерствами и ведомствами в двухмесячный срок внести в Кабинет Министров:

проект Закона Республики Узбекистан «**О государственной регистрации прав на недвижимое имущество**»;

проекты положений о порядке ведения государственного земельного кадастра, государственного кадастра зданий и сооружений, осуществления государственного земельного надзора;

предложения об изменениях и дополнениях в законодательство, вытекающих из настоящего постановления.

17. Контроль за исполнением настоящего постановления возложить на заместителя Премьер-министра Республики Узбекистан Кучкарова Д.А.

**Президент  
Республики Узбекистан**



**Ш. Мирзиёев**

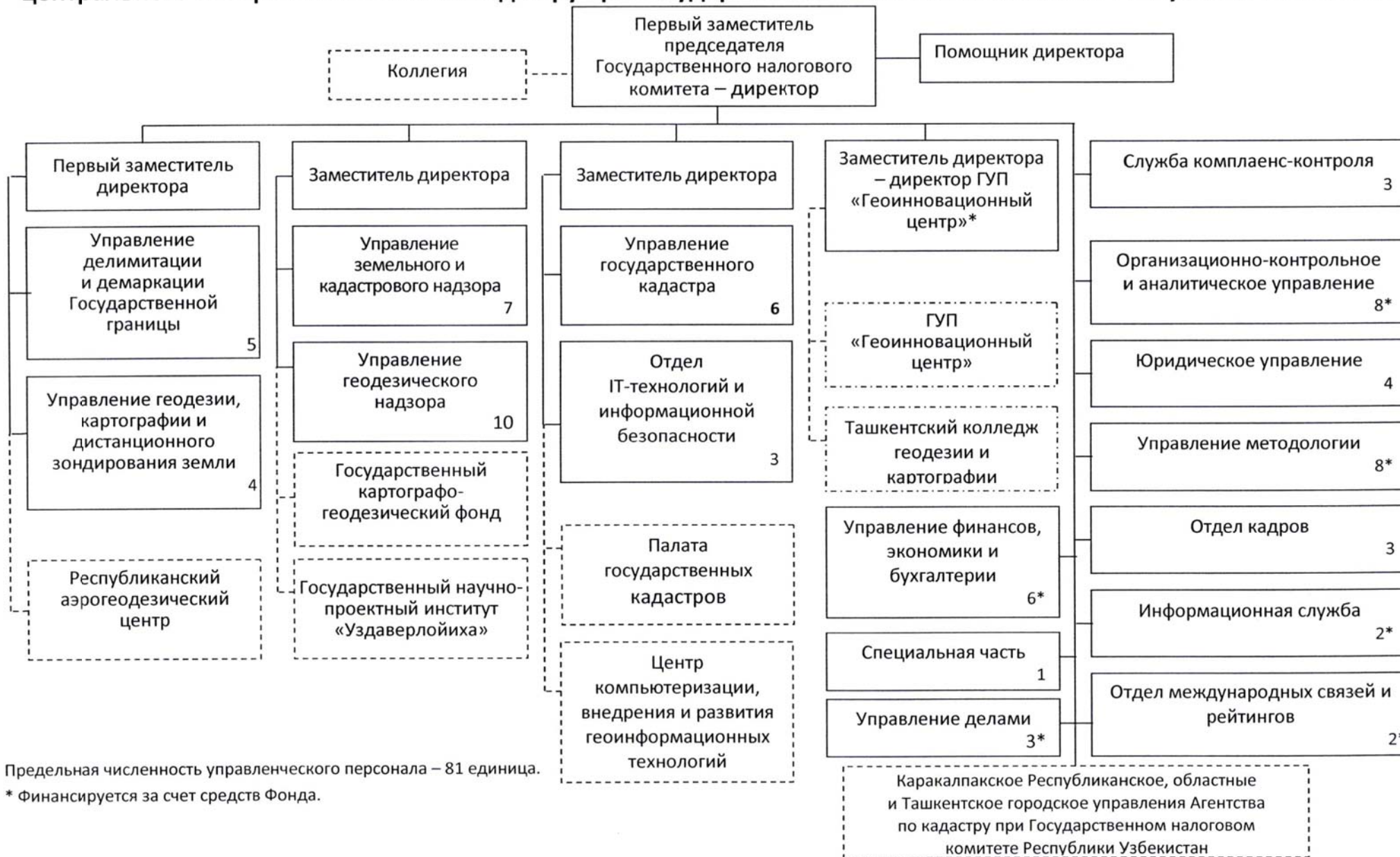
город Ташкент



**ОРГАНИЗАЦИОННАЯ СТРУКТУРА**  
**Агентства по кадастру при Государственном налоговом комитете Республики Узбекистан**



## СТРУКТУРА центрального аппарата Агентства по кадастру при Государственном налоговом комитете Республики Узбекистан



Предельная численность управленческого персонала – 81 единица.

\* Финансируется за счет средств Фонда.

**ТИПОВАЯ СТРУКТУРА**  
**Каракалпакского Республиканского, областных и Ташкентского городского управлений**  
**Агентства по кадастру при Государственном налоговом комитете Республики Узбекистан**



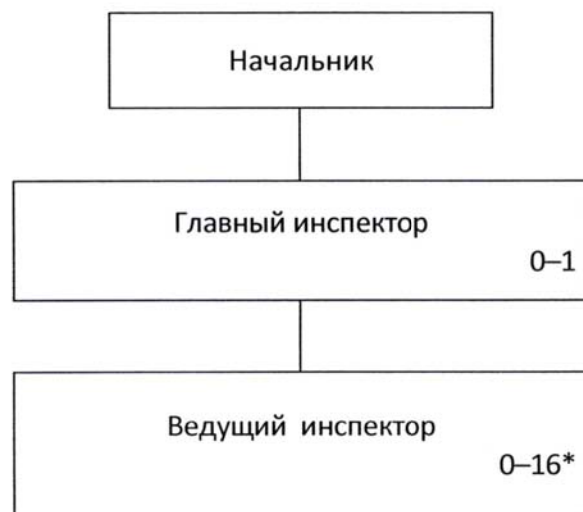
Предельная численность управленческого персонала – 11 ед.

\* Финансируется за счет средств Фонда.

\*\* При осуществлении задач касательно своей деятельности непосредственно подчиняется Агентству по кадастру.



**ТИПОВАЯ СТРУКТУРА**  
**районных (городских) отделов Агентства по кадастру при Государственном налоговом комитете**  
**Республики Узбекистан**



\* Финансируется за счет средств Фонда.

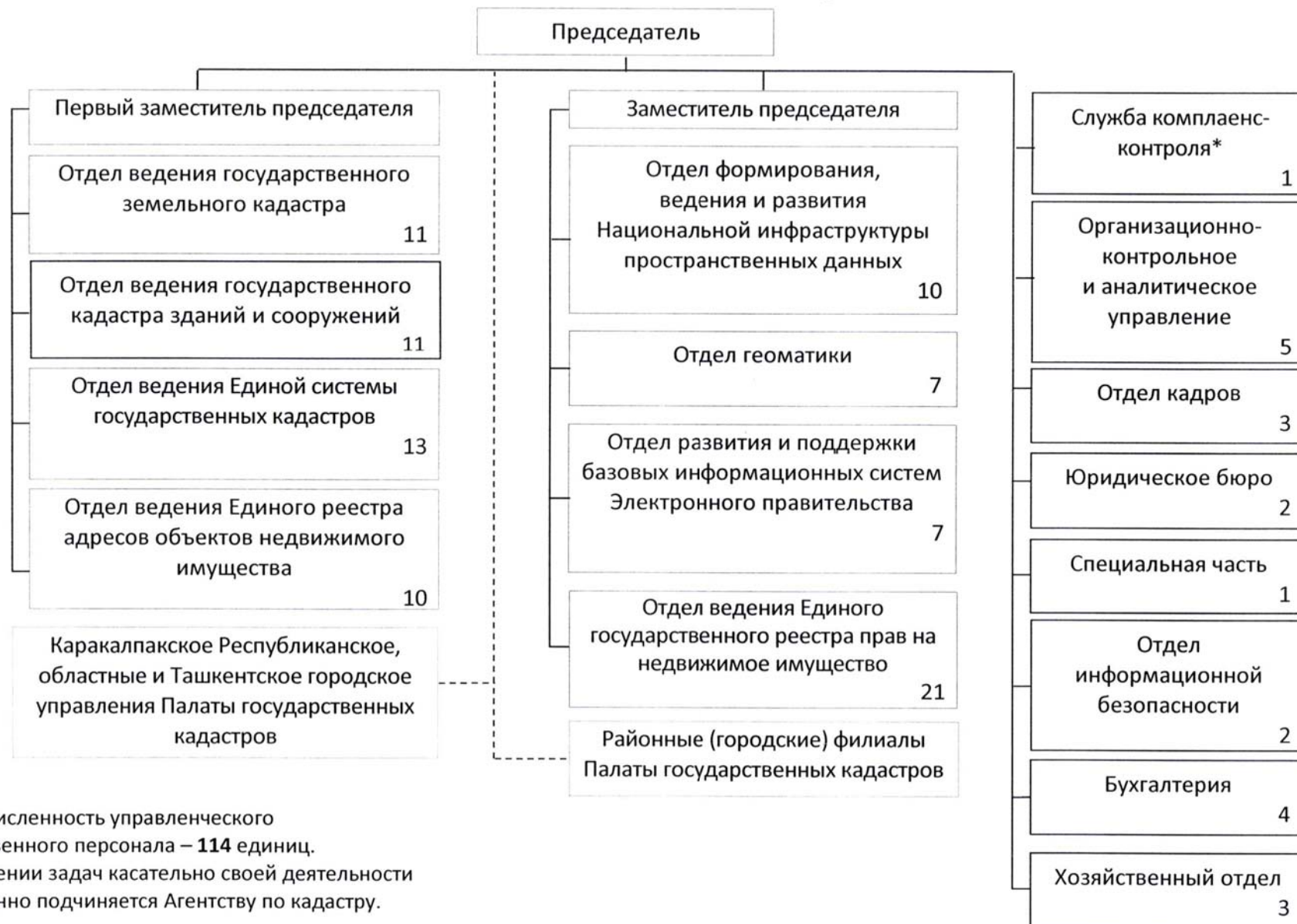


Приложение № 5  
к постановлению Президента Республики Узбекистан  
от « 7 » сентября 2020 года № ПП– 4819

**ПРЕДЕЛЬНАЯ ЧИСЛЕННОСТЬ**  
**работников территориальных органов Агентства по кадастру**  
**при Государственном налоговом комитете Республики Узбекистан**

№	Регионы	Количество районных (городских) отделов	Пределная численность управленческого персонала (бюджет/ фонд)	Из них:	
				в территориальных управлениях	в районных (городских) отделах
1.	Республика Каракалпакстан	17	127 (24/103)	10 (5/5)	117 (19/98)
2.	Андижанская область	16	80 (24/56)	10 (5/5)	70 (19/51)
3.	Бухарская область	13	79 (20/59)	10 (5/5)	69 (15/54)
4.	Джизакская область	13	84 (19/65)	10 (5/5)	74 (14/60)
5.	Кашкадарьинская область	15	134 (23/111)	10 (5/5)	124 (18/106)
6.	Навоийская область	10	46 (15/31)	10 (5/5)	36 (10/26)
7.	Наманганская область	12	82 (20/62)	10 (5/5)	72 (15/57)
8.	Самаркандская область	16	106 (23/83)	10 (5/5)	96 (18/78)
9.	Сырдарьинская область	11	79 (13/66)	10 (5/5)	69 (8/61)
10.	Сурхандарьинская область	15	95 (22/73)	10 (5/5)	85 (17/68)
11.	Ташкентская область	22	110 (25/85)	10 (5/5)	100 (20/80)
12.	Ферганская область	19	98 (26/72)	10 (5/5)	88 (21/67)
13.	Хорезмская область	13	78 (19/59)	10 (5/5)	68 (14/54)
14.	Город Ташкент	11	32 (4/28)	10 (4/6)	22 (0/22)
<b>Всего :</b>		203	1230 (277/953)	140 (69/71)	1090 (208/882)

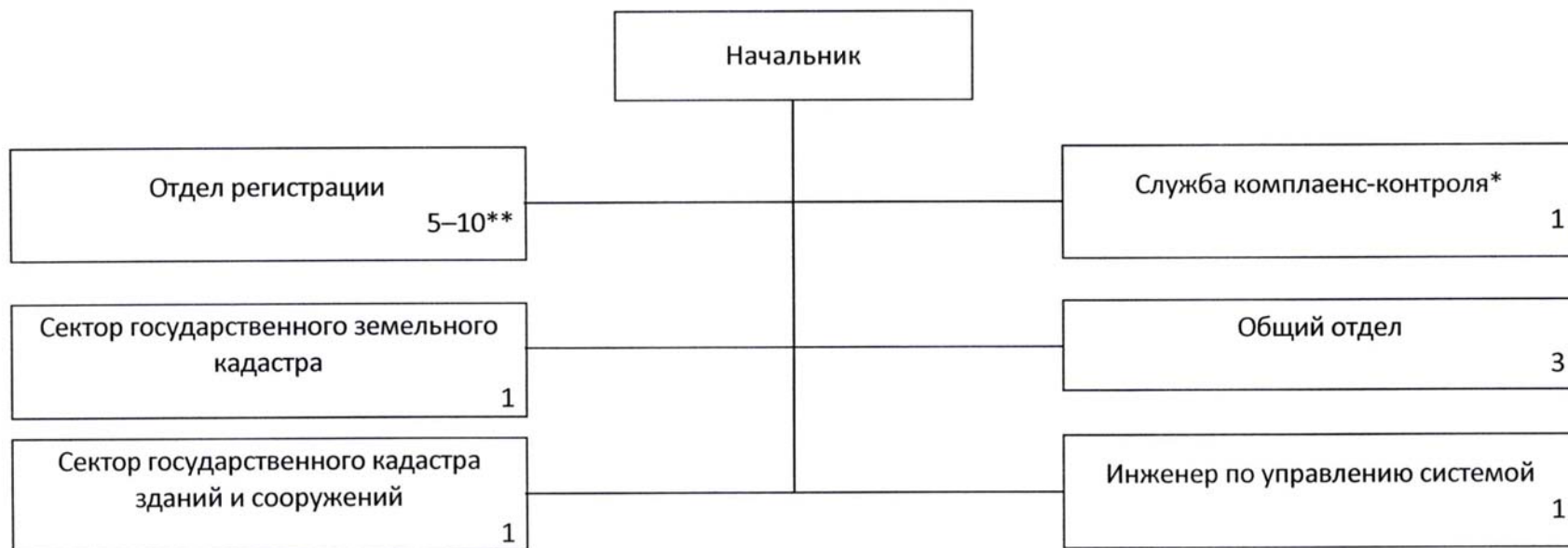
### Структура центрального аппарата Палаты государственных кадастров Агентства по кадастру при Государственном налоговом комитете Республики Узбекистан



Предельная численность управленческого и производственного персонала – 114 единиц.

\* При выполнении задач касательно своей деятельности непосредственно подчиняется Агентству по кадастру.

**ТИПОВАЯ СТРУКТУРА**  
**Каракалпакского Республиканского, областных и Ташкентского городского управлений**  
**Палаты государственных кадастров Агентства по кадастру при Государственном налоговом комитете**  
**Республики Узбекистан**



Предельная численность управленческого персонала – 224 единицы.

\* Оказывает также услуги районным (городским) филиалам Палаты государственных кадастров, при выполнении задач касательно своей деятельности непосредственно подчиняется Агентству по кадастру.

\*\* Численность штатных единиц отдела регистрации устанавливается следующим образом:

5 единиц	6 единиц	7 единиц	8 единиц	9 единиц	10 единиц
для Сырдарьинской области	для Джизакской и Навоийской областей	для Бухарской и Хорезмской областей	для Кашкадарьинской, Наманганской и Сурхандарьинской областей	для Республики Каракалпакстан, Андижанской и Самаркандской областей	для Ташкентской и Ферганской областей, города Ташкента

Приложение № 8  
к постановлению Президента Республики Узбекистан  
от « 7 » сентября 2020 года № ПП-4819

**СОСТАВ**  
**Межведомственной рабочей группы**  
**по формированию государственных кадастров**

- |                     |  |
|---------------------|--|
| Кучкаров Д.А.       | – заместитель Премьер-министра Республики Узбекистан, <i>председатель Межведомственной рабочей группы</i>  |
| Умаров О.М.         | – советник Премьер-министра Республики Узбекистан, <i>заместитель председателя Межведомственной рабочей группы</i>   |
| <i>По должности</i> | – первый заместитель председателя Государственного налогового комитета – директор Агентства по кадастру, <i>заместитель председателя Межведомственной рабочей группы</i> |
| Пекось О.А.         | – первый заместитель министра по развитию информационных технологий и коммуникаций   |
| Хидоятов Ш.С.       | – первый заместитель министра строительства  |
| Мирзамахмудов Ж.Т.  | – первый заместитель министра энергетики   |
| Ахмаджонов В.М.     | – заместитель министра водного хозяйства   |
| Муминов А.А.        | – заместитель министра по чрезвычайным ситуациям   |
| Акилова К.Б.        | – заместитель министра культуры – начальник Департамента культурного наследия  |
| Абдувалиев А.А.     | – заместитель министра транспорта Республики Узбекистан – исполняющий обязанности председателя Комитета по автомобильным дорогам   |
| <i>По должности</i> | – заместитель председателя Государственного комитета по экологии и охране окружающей среды   |
| Алимов Ш.П.         | – первый заместитель председателя Государственного комитета по геологии и минеральным ресурсам   |
| Курбанов Г.К.       | – заместитель председателя Государственного комитета по лесному хозяйству  |



- |                     |  |
|---------------------|--|
| <i>По должности</i> | – первый заместитель председателя Государственного комитета промышленной безопасности  |
| <i>По должности</i> | – заместитель директора Агентства по кадастру при Государственном налоговом комитете   |
| Хасилов Х.Н.        | – исполняющий обязанности председателя акционерного общества «Узбекистон темир йуллари»  |
| Абдуллаев М.Р.      | – председатель правления акционерного общества «Узбекнефтегаз»   |
| Эшмуратов Б.Б.      | – председатель правления акционерного общества «Худудгазтаъминот»  |
| Сайидов У.Х.        | – председатель правления акционерного общества «Узтрансгаз»  |
| Мубаракшин Р.Г.     | – председатель правления акционерного общества «Иссиклик электр станциялари»   |
| Мустафоев У.М.      | – председатель правления акционерного общества «Региональные электрические сети»   |
| Сангинов А.А.       | – председатель правления акционерного общества «Узбекгидроэнерго»  |
| <i>По должности</i> | – председатель Палаты государственных кадастров Агентства по кадастру при Государственном налоговом комитете, секретарь <i>Межведомственной рабочей группы</i> |

**Примечание:** при переходе членов Межведомственной рабочей группы на другую работу в ее состав включаются лица, вновь назначенные на эти должности, либо лица, на которых возложено выполнение соответствующих функций.



**ЦЕЛЕВЫЕ ПОКАЗАТЕЛИ**  
**по инвентаризации и внесению в Национальную геоинформационную**  
**систему Республики Узбекистан объектов государственных кадастров**

№	Наименование государственного кадастра	Ответственные ведомства и источники финансирования	Внесено в НГИС*	Из них:					
				III квартал 2020 года	IV квартал 2020 года	I квартал 2021 года	2021 год	2022 год	2023 год
1.	Государственный земельный кадастр	<b>Агентство по кадастру,</b> Палата государственных кадастров <i>(средства Государственного бюджета)</i>	6 492 352 земельных участка	65 тысяч земельных участков	65 тысяч земельных участков	65 тысяч земельных участков	подлежит обновлению		
2.	Государственный кадастр зданий и сооружений	<b>Агентство по кадастру,</b> Палата государственных кадастров <i>(собственные средства)</i>	6 492 352 объекта	315 тысяч объектов	315 тысяч объектов	315 тысяч объектов	подлежит обновлению		
3.	Государственный картографо-геодезический кадастр	<b>Агентство по кадастру,</b> Государственный картографо-геодезический фонд <i>(средства Государственного бюджета)</i>	103 811 объектов	3 935 объектов	3 935 объектов	3 935 объектов	подлежит обновлению		
4.	Государственный кадастр трубопроводов	<b>Министерство энергетики,</b> АО «Узбекнефтегаз» <i>(собственные средства)</i>	2 359 км		2 359 км		подлежит обновлению		
		<b>Министерство энергетики,</b> АО «Узтрансгаз» <i>(собственные средства)</i>	7 166 км		7 166 км		подлежит обновлению		

		<b>Министерство энергетики,</b> АО «Худудгазтаъминот» <i>(собственные средства)</i>	9 117 км		9 117 км		подлежит обновлению	
5.	Государственный кадастр энергетических объектов	<b>Министерство энергетики,</b> АО «Исиклик электр станциялари» <i>(собственные средства)</i>	1 объект		1 объект		подлежит обновлению	
		<b>Министерство энергетики,</b> АО «Узбекгидроэнерго» <i>(собственные средства)</i>	41 объект	14 объектов	14 объектов	13 объектов	подлежит обновлению	
		<b>Министерство энергетики,</b> АО «Узбекистон МЭТ» <i>(собственные средства)</i>	8 286 км РАЭП	1 000 км РАЭП	2 600 км РАЭП	4 686 км РАЭП	подлежит обновлению	
			72 ПС	14 ПС	56 ПС	2 ПС	подлежит обновлению	
		<b>Министерство энергетики,</b> АО «Региональные электрические сети» <i>(собственные средства)</i>	27 808 км РАЭП	9 270 км РАЭП	9 270 км РАЭП	9 268 км РАЭП	подлежит обновлению	
			1650 ПС	550 ПС	550 ПС	550 ПС	подлежит обновлению	
6.	Государственный кадастр зон повышенной техногенной опасности	<b>Государственный комитет промышленной безопасности</b> <i>(собственные средства)</i>	2 091 объект	1 500 объектов	1 500 объектов	1 500 объектов	подлежит обновлению	
7.	Государственный кадастр автомобильных дорог	<b>Министерство транспорта,</b> Комитет по автомобильным дорогам, Совет Министров Республики Каракалпакстан, хокимияты областей и города Ташкента * <i>(средства местных бюджетов)</i>	42 695 км	20 200 км	20 200 км	20 200 км	81 282 км	подлежит обновлению
8.	Государственный кадастр железных дорог	<b>Министерство транспорта,</b> АО «Узбекистон темир йуллари», промышленные и производственные предприятия * <i>(собственные средства)</i>	5 149 км	31 км	31 км	31 км	1 708 км железных дорог, находящихся в распоряжении производственных организаций	подлежит обновлению

9.	Государственный кадастр объектов культурного наследия	<b>Министерство культуры</b> (средства местных бюджетов)	2 050 объектов	2 100 объектов	2 100 объектов	2 100 объектов	подлежит обновлению
10.	Государственный кадастр объектов растительного мира	<b>Государственный комитет по экологии и охране окружающей среды</b> (средства Государственного бюджета)	По 358 видам	По 80 видам	По 80 видам	По 80 видам	подлежит обновлению
11.	Государственный кадастр объектов животного мира	<b>Государственный комитет по экологии и охране окружающей среды</b> (средства Государственного бюджета)	250 объектов	подлежит обновлению			
12.	Государственный кадастр охраняемых природных территорий	<b>Государственный комитет по экологии и охране окружающей среды</b> (средства Государственного бюджета)	395 объектов	13 объектов	13 объектов	13 объектов	подлежит обновлению
13.	Государственный кадастр мест захоронения и утилизации отходов	<b>Государственный комитет по экологии и охране окружающей среды</b> (средства Государственного бюджета)	361 объект	13 объектов	13 объектов	13 объектов	подлежит обновлению
14.	Государственный лесной кадастр	<b>Государственный комитет по лесному хозяйству</b> (средства Государственного бюджета)	10,8 млн гектаров	135 тысяч гектаров	135 тысяч гектаров	135 тысяч гектаров	подлежит обновлению
15.	Государственный водный кадастр	<b>Министерство водного хозяйства</b> (средства Государственного бюджета)	1 113 объектов	подлежит обновлению			
		<b>Государственный комитет по геологии и минеральным ресурсам</b> (средства Государственного бюджета)	671 объект	подлежит обновлению			

		<b>Центр «Узгидромет»</b> <i>(средства Государственного бюджета)</i>	116 объектов	подлежит обновлению					
16.	Государственный кадастр гидротехнических сооружений	<b>Государственная инспекция «Давсувхужаликназорат»</b> <i>(средства Государственного бюджета)</i>	207 объектов	подлежит обновлению					
		<b>Министерство водного хозяйства</b> <i>(средства Государственного бюджета)</i>	22 тысячи объектов	подлежит обновлению					
		<b>Министерство энергетики</b> <i>(средства Государственного бюджета)</i>	12 объектов	подлежит обновлению					
17.	Государственный кадастр месторождений, проявлений полезных ископаемых и техногенных минеральных образований	<b>Государственный комитет по геологии и минеральным ресурсам</b> <i>(собственные средства)</i>	2 434 объекта	подлежит обновлению					
18.	Государственный градостроительный кадастр	<b>Министерство строительства</b> <i>(средства Государственного бюджета)</i>	1 793 объекта	30 объектов	30 объектов	30 объектов	90 объектов	90 объектов	90 объектов
19.	Государственный кадастр объектов связи	<b>Министерство по развитию информационных технологий и коммуникаций</b> <i>(собственные средства)</i>	не внесены	5 150 км	5 150 км	5 150 км	15 500 км	15 500 км	подлежит обновлению
20.	Государственный кадастр зон повышенной природной опасности	<b>Государственный комитет по геологии и минеральным ресурсам</b> <i>(средства)</i>	284 объекта	подлежит обновлению					

	<i>Государственного бюджета)</i>		
	<b>Академия наук</b> <i>(средства Государственного бюджета)</i>	11 231 объект	подлежит обновлению
	<b>Центр «Узгидромет»</b> <i>(средства Государственного бюджета)</i>	12 объектов	подлежит обновлению

\* – Национальная географическая информационная система Республики Узбекистан

**Примечания:**

Палата государственных кадастров Агентства по кадастру при Государственном налоговом комитете обеспечивает размещение в Национальной геоинформационной системе информации о кадастровых объектах, принятых в установленном порядке от ответственных ведомств, не позднее двух недель после их принятия.

Целевые показатели считаются достигнутыми после внесения уполномоченными органами по ведению государственных кадастров информации о государственных кадастровых объектах и правах на них в Национальную геоинформационную систему.



Приложение № 10  
к постановлению Президента Республики  
Узбекистан от « 7 » сентября 2020 года №  
ПП-4819

**Изменения и дополнения, вносимые в некоторые постановления Президента  
Республики Узбекистан и Правительства Республики Узбекистан**

**1. В постановлении Президента Республики Узбекистан от 17 апреля 2019 года № ПП-4292 «О совершенствовании деятельности Министерства сельского хозяйства Республики Узбекистан»:**

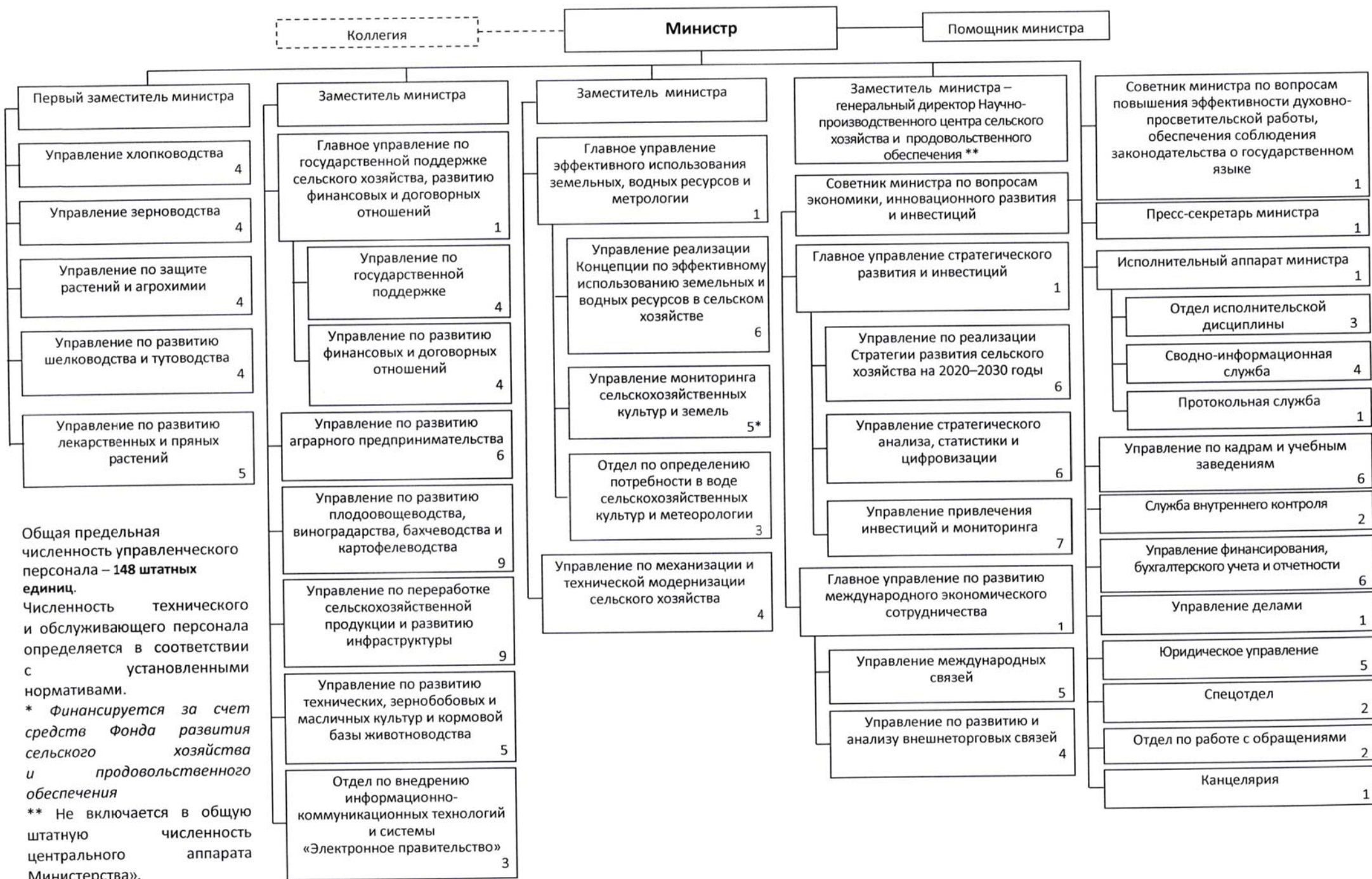
а) в абзаце третьем пункта 1 цифру «143» заменить цифрой «148»;

б) приложение № 1 после блока «Государственное унитарное предприятие «Агроинновация» дополнить блоком «Государственное унитарное предприятие «Аналитический центр качества, состава и репозиторий почв»;

в) текст приложения № 2 изложить в следующей редакции:



## «СТРУКТУРА центрального аппарата Министерства сельского хозяйства Республики Узбекистан





г) в приложении № 3:

в блоке «Отдел рационального землепользования и размещения сельскохозяйственных культур, агрохимии и защиты растений» цифру «2» заменить цифрой «5\*»;

примечание изложить в следующей редакции:

«Общая предельная численность управленческого персонала – 47 единиц.

\* 3 штатные единицы финансируются за счет средств Фонда развития сельского хозяйства и продовольственного обеспечения»;

д) в приложении № 4:

блок «Отдел (главный специалист по вопросам) рационального землепользования и размещения сельскохозяйственных культур, агрохимии и защиты растений» заменить блоком следующего содержания:

«	Отдел рационального землепользования и размещения сельскохозяйственных культур, агрохимии и защиты растений.	4-5*	»;
---	--	------	----

Примечание изложить в следующей редакции:

«Общая предельная численность управленческого персонала — 537 единиц, в том числе:

в Андижанской, Кашкадарьинской, Наманганской, Самаркандской, Ташкентской и Ферганской областях — 47 единиц;

в Бухарской, Джизакской, Навоийской, Сурхандарьинской, Сырдарьинской и Хорезмской областях — 42 единицы.

\* 3 штатные единицы финансируются за счет средств Фонда развития сельского хозяйства и продовольственного обеспечения»;

е) в приложении № 5:

в блоке «Сектор сельскохозяйственных культур и эффективного землепользования» цифру «1» заменить цифрой «2\*»;

примечание изложить в следующей редакции:

«Общая штатная численность управленческого персонала — 7-13 единиц.

\* 1 штатная единица финансируется за счет средств Фонда развития сельского хозяйства и продовольственного обеспечения»;

ж) текст приложения № 5а изложить в следующей редакции:

**«ПРЕДЕЛЬНАЯ ЧИСЛЕННОСТЬ  
управленческого персонала отделов сельского хозяйства районов  
(города Кувасай)**

№	Наименование районов	Пределная численность управленческого персонала (единиц)
<b>Республика Каракалпакстан</b>		
1.	Амударьинский	12
2.	Берунийский	11
3.	Турткульский	11
4.	Элликкалинский	11
5.	Ходжейлийский	11
6.	Шуманайский	10
7.	Муйнакский	9
8.	Нукусский	10
9.	Тахтакупырский	9
10.	Тахиаташский	10
11.	Караузьякский	10
12.	Канлыккульский	9
13.	Кегейлийский	10
14.	Кунградский	10
15.	Чимбайский	10
<b>Андижанская область</b>		
16.	Алтынкульский	11
17.	Андижанский	12
18.	Балыкчинский	12
19.	Бозский	11
20.	Джалакудукский	12
21.	Избасканский	12
22.	Улугнарский	11
23.	Кургантепинский	12
24.	Асакинский	11
25.	Мархаматский	11
26.	Шахриханский	11
27.	Пахтаабадский	11
28.	Ходжаабадский	11
29.	Булакбашинский	10
<b>Бухарская область</b>		
30.	Бухарский	13
31.	Вабкентский	11
32.	Джандарский	13
33.	Каганский	11
34.	Каракульский	11
35.	Караулбазарский	11

36.	Пешкунский	11
37.	Рамитанский	12
38.	Шафирканский	12
39.	Гиждуванский	13
40.	Алатский	11
<b>Джизакская область</b>		
41.	Арнасайский	12
42.	Бахмальский	11
43.	Галляаральский	12
44.	Шараф-Рашидовский	11
45.	Дустликский	12
46.	Зааминский	11
47.	Зарбдарский	11
48.	Зафарабадский	11
49.	Мирзачульский	12
50.	Пахтакорский	11
51.	Фаришский	9
52.	Янгиабадский	10
<b>Кашкадарьинская область</b>		
53.	Гузарский	12
54.	Каршинский	12
55.	Дехканабадский	10
56.	Касанский	12
57.	Китабский	12
58.	Камашинский	12
59.	Миришкорский	12
60.	Мубарекский	11
61.	Нишанский	12
62.	Касбинский	12
63.	Чиракчинский	13
64.	Шахрисабзский	13
65.	Яккабагский	13
<b>Навоийская область</b>		
66.	Карманинский	10
67.	Канимехский	8
68.	Кызылтепинский	10
69.	Навбахорский	9
70.	Нуратинский	9
71.	Тамдынский	7
72.	Учкудукский	7
73.	Хатырчинский	11
<b>Наманганская область</b>		
74.	Мингбулакский	13
75.	Касансайский	11
76.	Наманганский	11
77.	Нарынский	11
78.	Папский	12
79.	Туракурганский	12
80.	Уйчинский	12

81.	Учкурганский	12
82.	Чартакский	11
83.	Чустский	13
84.	Янгикурганский	12
<b>Самаркандская область</b>		
85.	Булунгурский	12
86.	Джамбайский	13
87.	Иштыханский	11
88.	Каттакурганский	13
89.	Нарпайский	12
90.	Нурабадский	12
91.	Ақдарьинский	11
92.	Пайарыкский	13
93.	Пастдаргомский	13
94.	Пахтачинский	11
95.	Самаркандский	12
96.	Тайлакский	11
97.	Ургутский	11
98.	Кошрабадский	10
<b>Сурхандарьинская область</b>		
99.	Денауский	12
100.	Кызырыкский	12
101.	Кумкурганский	12
102.	Музрабадский	12
103.	Алтынсайский	11
104.	Узунский	11
105.	Джаркурганский	12
106.	Ангорский	11
107.	Байсунский	10
108.	Сарыасийский	12
109.	Термезский	11
110.	Шерабадский	12
111.	Шурчинский	11
<b>Сырдарьинская область</b>		
112.	Баяутский	12
113.	Гулистанский	11
114.	Мирзаабадский	11
115.	Акалтынский	12
116.	Сардобинский	11
117.	Сайхунабадский	12
118.	Сырдарьинский	12
119.	Хавастский	11
<b>Ташкентская область</b>		
120.	Аккурганский	12
121.	Бекабадский	12
122.	Букинский	12
123.	Куйичирчикский	12
124.	Пскентский	12
125.	Уртачирчикский	12

126.	Чиназский	11
127.	Юкоричирчикский	12
128.	Ахангаранский	11
129.	Бостанлыкский	11
130.	Зангиатинский	9
131.	Кибрайский	12
132.	Паркентский	11
133.	Ташкентский	11
134.	Янгиюльский	12
<b>Ферганская область</b>		
135.	Бешарыкский	13
136.	Багдадский	13
137.	Бувайдинский	12
138.	Дангаринский	12
139.	Язьяванский	11
140.	Кувинский	13
141.	Алтыарыкский	12
142.	Куштепинский	12
143.	Риштанский	13
144.	Сохский	10
145.	Ташлакский	11
146.	Узбекистанский	13
147.	Учкуприкский	12
148.	Ферганский	13
149.	Фуркатский	11
150.	г. Кувасай	12
<b>Хорезмская область</b>		
151.	Багатский	11
152.	Гурленский	12
153.	Кошкूपырский	12
154.	Ургенчский	11
155.	Хазараспский	12
156.	Ханкинский	12
157.	Хивинский	11
158.	Шаватский	11
159.	Янгиарыкский	11
160.	Янгибазарский	11
<b>Всего:</b>		<b>1 805</b>

**2. В Положении о порядке возмещения убытков владельцев, пользователей, арендаторов и собственников земельных участков, а также потерь сельскохозяйственного и лесохозяйственного производства, утвержденном постановлением Кабинета Министров от 25 мая 2011 года № 146:**

а) в абзаце первом пункта 21 слова «на специальные счета управлений по земельным ресурсам и государственному кадастру Республики Каракалпакстан, областей и г. Ташкента (далее — территориальные управления)» заменить словами «в Фонд развития сельского хозяйства и продовольственного обеспечения при Министерстве сельского хозяйства»;

б) в пункте 22 слово «Госкомземгеодезкадастр» заменить словами «Министерство сельского хозяйства»;

в) в пункте 23 слова «Госкомземгеодезкадастр и его территориальные управления в пределах суммы, поступившей на их специальные счета» заменить словами «Министерство сельского хозяйства и его территориальные управления в пределах суммы, поступившей в Фонд развития сельского хозяйства и продовольственного обеспечения при Министерстве сельского хозяйства»;

г) в пункте 24:

абзац первый изложить в следующей редакции:

«Из средств, поступивших в Фонд развития сельского хозяйства и продовольственного обеспечения при Министерстве сельского хозяйства в счет возмещения потерь сельскохозяйственного производства, 90 процентов используется в соответствии со сметой расходов, утвержденной Министерством сельского хозяйства, на основании рабочего плана, утвержденного Советом Министров Республики Каракалпакстан, хокимами областей и города Ташкента, на:»

абзац тринадцатый изложить в следующей редакции:

«За счет средств, поступивших в счет возмещения потерь сельскохозяйственного производства, Министерству сельского хозяйства и его территориальным органам выделяются штатные единицы в соответствии с законодательством»;

в абзаце четырнадцатом слова «управлениями по земельным ресурсам и государственному кадастру» заменить словами «управлениями сельского хозяйства»;

д) абзацы второй – четвертый пункта 24<sup>1</sup> изложить в следующей редакции:

«7 процентов средств остаются в Фонде развития сельского хозяйства и продовольственного обеспечения при Министерстве сельского хозяйства»;

3 процента перечисляются на специальный счет управлений сельского хозяйства.

Министерство сельского хозяйства по мере поступления перечисляет причитающиеся управлениям сельского хозяйства средства на их специальные счета».

**3. Пункт 7 Положения о порядке ведения земельно-кадастровой книги района (города),** утвержденного постановлением Кабинета Министров от 7 января 2014 года № 1, дополнить абзацем следующего содержания:

«С 1 января 2021 года земельно-кадастровая книга ведется исключительно в Национальной геоинформационной системе в электронной форме».

**4. В тексте на узбекском языке Положения о Министерстве сельского хозяйства Республики Узбекистан,** утвержденном постановлением Кабинета Министров от 9 июля 2019 года № 571:

а) в пункте 10:

дополнить абзацами шестым – седьмым следующего содержания:

«қишлоқ хўжалиги экинларини жойлаштириш, қишлоқ хўжалиги ерларини, қишлоқ хўжалиги экинларини экиш ва парваришлашни мониторинг қилиш;

тупроқ бонитировкасини ўтказиш, қишлоқ хўжалигига мўлжалланган ерларининг меъёрий қийматини аниқлаш, тупроқшунослик, геоботаникага оид тадқиқотларни амалга ошириш»;

абзацы шестой – девятый считать соответственно абзацами восьмым – одиннадцатым;

б) пункт 11 дополнить подпунктами «г<sup>1</sup>» и «г<sup>2</sup>» следующего содержания:

«г<sup>1</sup>) қишлоқ хўжалиги экинларини жойлаштириш, қишлоқ хўжалиги ерларини, қишлоқ хўжалиги экинларини экиш ва парваришлашни мониторинг қилиш соҳасида:

қишлоқ хўжалиги ерларини, қишлоқ хўжалиги экинларини экиш ва парваришлашни мониторинг қилади;

самарасиз фойдаланилаётган қишлоқ хўжалиги ерларини аниқлаш, уларни ўрнатилган тартибда олиб қўйиш ва белгиланган мақсадда фойдаланиш юзасидан таклифлар ишлаб чиқади;

г<sup>2</sup>) тупроқ бонитировкасини ўтказиш, қишлоқ хўжалигига мўлжалланган ерларнинг меъёрий қийматини аниқлаш, тупроқшунослик, геоботаникага оид тадқиқотларни амалга ошириш соҳасида;

давлат бошқаруви органларининг, юридик ва жисмоний шахсларнинг тупроқ унумдорлигини сақлаш ва оширишни таъминлаш соҳасидаги фаолиятини мувофиқлаштиради;

маҳаллий давлат ҳокимияти органлари билан биргаликда тупроқ унумдорлигини ошириш бўйича давлат дастурларини ишлаб чиқади ва амалга оширади;

тупроқ унумдорлигини сақлаш ва ошириш соҳаларида давлат сиёсатининг асосий йўналишлари бўйича таклифларни ишлаб чиқади;

тупроқларнинг сифатини баҳолаш мақсадида тупроқ съёмкасини, тупроқларнинг бонитировкасини ўтказиши;

қишлоқ хўжалигига мўлжалланган табиий яйловларда геоботаник изланишларни амалга оширади;

қишлоқ хўжалиги ерларининг меъёрий қийматини аниқлайди;

тупроқшунослик, геоботаникага оид изланишлар ҳамда тадқиқотларни амалга оширади»;

в) в пункте 13:

дополнить абзацем пятым следующего содержания:

«ўз ваколати доирасида маъмурий жавобгарликни келтириб чиқарадиган ҳолатлар юзасидан маъмурий ҳуқуқбузарликлар тўғрисида баённомалар тузиш»;

абзацы пятый – девятнадцатый считать соответственно абзацами шестым – двадцатым.

