

О‘ЗБЕКИСТОН RESPUBLIKASI
VAZIRLAR MAHKAMASINING
QARORI



ПОСТАНОВЛЕНИЕ
КАБИНЕТА МИНИСТРОВ
РЕСПУБЛИКИ УЗБЕКИСТАН

« 14 » ЯНВАРЬ 20 20 у.

№ 22

Toshkent sh.

Картография ва геодезия материалларининг (маълумотларининг) чекловчи грифларини белгилаш, фойдаланиш учун очик бўлган хариталарни яратиш, махфий картография ва геодезия материалларини бериш, ҳисобга олиш ва сақлаш тартиби ҳамда геодезия ва картография соҳасидаги давлат сирларининг сақланишини таъминлаш бўйича рухсат бериш тартиботлари тўғрисидаги низомни тасдиқлаш ҳақида

Давлат хизматларини кўрсатиш сифатини ошириш ҳамда аҳоли кенг қатламлари ва тадбиркорларнинг, шу жумладан чет эллик тадбиркорларнинг фазовий маълумотлардан фойдаланиш имкониятларини таъминлаш, шунингдек, геодезия ва картография фаолиятида давлат сирларини муҳофаза қилиш бўйича норматив ҳукукий базани такомиллаштириш мақсадида Вазирлар Маҳкамаси **қарор қилади:**

1. Кўйидагиларга:

1984 йилги умумжаҳон геодезия координаталари тизимига (WGS-84) боғланган ва белгиланган тартибда назорат кўригидан ўтказилган ҳар қандай рухсат этилган аэрокосмик суратлардан фойдаланишга;

1942 йилги давлат координаталар тизимида географик объектлар координаталарини аниқлашга чекловлар олиб ташлансин, тоифалаштирилган объектлар ва геодезия пунктлари бундан мустасно.

2. Картография ва геодезия материалларининг (маълумотларининг) чекловчи грифларини белгилаш, фойдаланиш учун очик бўлган хариталарни яратиш, махфий картография ва геодезия материалларини бериш, ҳисобга олиш ва сақлаш тартиби ҳамда геодезия ва картография соҳасидаги давлат сирларининг сақланишини таъминлаш бўйича рухсат бериш тартиботлари тўғрисидаги низом иловага мувофиқ тасдиқлансин.

3. Махфий.

4. Ўзбекистон Республикаси Ер ресурслари, геодезия, картография ва давлат кадастри давлат қўмитаси:

фойдаланиш учун очик бўлган хариталарни яратиш ва географик ахборот тизимлари маълумотларининг очиклигини, геодезия ва картография

соҳасидаги давлат сирларининг сақланишини таъминлаш бўйича чора-тадбирлар комплексини ишлаб чиқсин;

картография ва геодезия материалларининг (маълумотларининг) чекловчи грифларини белгилаш, фойдаланиш учун очиқ бўлган хариталарни яратиш, махфий картография ва геодезия материалларини (маълумотларини) бериш, ҳисобга олиш ва сақлаш, геодезия ва картография соҳасидаги давлат сирларининг сақланишини таъминлаш бўйича рухсат бериш тартиботлари тўғрисида таклифлар киритган ҳолда, муаммоли масалаларни аниқлаш учун ушбу қарорни қўллаш амалиёти мониторингини юритсин.

5. Ўзбекистон Республикаси Ер ресурслари, геодезия, картография ва давлат кадастри давлат қўмитаси бошқа манфаатдор вазирлик ва идоралар билан биргаликда ўзлари қабул қилган норматив-ҳуқуқий ҳужжатларини бир ой муддатда ушбу қарорга мувофиқлаштирсин.

6. Мазкур қарорнинг бажарилишини назорат қилиш Ўзбекистон Республикаси Бош вазирининг биринчи ўринбосари – транспорт вазири А.Ж. Рамаатов зиммасига юклансин.

**Ўзбекистон Республикасининг
Бош вазири**



А. Арипов

Вазирлар Маҳкамасининг
2020 йил “ 14 ” январ даги 22-сон қарорига
илова

**Картография ва геодезия материалларининг (маълумотларининг)
чекловчи грифларини белгилаш, фойдаланиш учун очик бўлган
хариталарни яратиш, махфий картография ва геодезия материалларини
бериш, ҳисобга олиш ва сақлаш тартиби ҳамда геодезия ва картография
соҳасидаги давлат сирларининг сақланишини таъминлаш бўйича рухсат
бериш тартиботлари тўғрисида
НИЗОМ**

1-боб. Умумий қондалар

1. Ушбу Низом геодезия, топография, картография, гравиметрия, аэрокосмик суратга олиш материалларининг (кейинги ўринларда картография ва геодезия материаллари (маълумотлари) деб аталади) чекловчи грифларини белгилаш тартибини, фойдаланиш учун очик бўлган хариталарни яратишга талабларни, махфий картография ва геодезия материалларини (маълумотларини) бериш, ҳисобга олиш ва сақлаш тартибини, шунингдек, геодезия ва картография соҳасидаги давлат сирларининг сақланишини таъминлаш бўйича рухсат бериш тартиботларини белгилайди.

2. Ушбу Низомда қуйидаги тушунчалардан фойдаланилади:

аэросуратга олиш ва космик суратга олиш – космик ва авиация учиш аппаратлари, шу жумладан учувчисиз учиш аппаратлари ёрдамида фотография, телевизион, инфрақизил, микротўлқинли, радиолокация ва бошқа қурилмалар ёрдамида ер юзаси ҳақида ахборот олиш;

географик ахборот тизими (кейинги ўринларда ГАТ деб аталади) – фазовий маълумотлар ва улар билан боғлиқ ахборотни яратиш (тўплаш, сақлаш, ишлов бериш), акс эттириш ва тарқатиш учун мўлжалланган ахборот тизими;

геофазовий ахборот (кейинги ўринларда ГФА деб аталади) – ер юзасида, ернинг устки қатламида, ер устки қатламга туташ атмосфера қатламида ва ер атрофидаги фазода жойлашган жойлар ва объектлар ҳақидаги маълумотлар тўплами;

географик объект – ер юзасининг табиий ва сунъий объектлари ва контур нукталари, шунингдек, мўлжал бўлиб хизмат қилиши мумкин бўлган рельеф элементлари;

геодезия пункти – жойда (тупроқда, бинода ёки бошқа сунъий иншоотда) алоҳида мустақамлаб қўйилган ҳамда геодезия усуллари ёрдамида аниқланган координаталарни ўз ичига олган нукта. Геодезия пункти, қоида тариқасида,

махсус марказдан, ташқи белгидан ҳамда зовур ёки вал тарзидаги ташқи кўринишдан иборат бўлади;

давлат координаталар ва баландликлар тизими – Ўзбекистон Республикаси Вазирлар Маҳкамаси томонидан бутун давлат ҳудуди учун белгиланадиган координаталар ва баландликлар тизими;

Ўзбекистон Республикаси Ер ресурслари, геодезия, картография ва давлат кадастри давлат қўмитаси ҳузуридаги Давлат геодезия назорати инспекцияси (кейинги ўринларда Инспекция деб аталади) – геодезия ва картография соҳасидаги давлат сирлари сақланишининг назоратини таъминловчи махсус ваколатли орган;

картография ва геодезия материаллари (маълумотлари) – рақамли, қоғоз ва бошқа кўринишда тайёрланган топографик ва махсус харита ва планлар, аэросуратга олиш ва космик суратга олишнинг бирламчи ва ҳосила материаллари, шунингдек, гравиметрия маълумотлари, геодезия пунктлари ва географик объектларнинг координаталари;

геодезия пунктлари ва географик объектлар координаталари – барча тоифалардаги астрономия, геодезия, гравиметрия ва нивелир пунктлари, ер юзасидаги табиий ва сунъий объектлар ва контур нукталарнинг географик ва тўғри бурчакли координаталари;

материал нусхаси – ҳар қандай усулда олинган, унинг асли (дубликати) билан бирхиллигини таъминлайдиган ҳамда лойиҳалаштириш жараёнида бевосита қўллаш, турли қидирув ишлари, объектлар куриш ва бошқа ишларни бажаришга мўлжалланган ҳужжат (харита, план, схема, сурат, координаталар рўйхати ва бошқалар);

кам қурилган ҳудудлар – қурилган иморатлар майдони умумий майдоннинг 30 фоизидан ошмайдиган ҳудудлар;

фойдаланиш учун очиқ бўлган материаллар – чекловчи грифга эга бўлмаган ҳамда ёпиқ тусдаги ахборотни ўз ичига олмаган материаллар;

маҳаллий координаталар тизими – давлат ҳудудининг чекланган қисмига нисбатан белгиланадиган шартли координаталар тизими, унинг координаталар санок боши ва координаталар ўқлари йўналиши давлат координаталар тизимининг координаталар санок боши ва координаталар ўқлари йўналишига нисбатан сурилган бўлади. Маҳаллий координаталар тизимини белгилаш қоидалари Ўзбекистон Республикаси Вазирлар Маҳкамаси томонидан белгиланади;

фотосуратларнинг устма-уст монтажи – муайян жой фотосуратларининг бир-бирини такрорлайдиган қисмларини қирқиб ташламасдан, устма-уст қўйиш йўли билан монтаж қилиш натижаси;

ташкilotлар – вазирликлар, давлат кўмиталари, кўмиталар, агентликлар, марказлар, инспекциялар, хўжалик бирлашмалари ва маҳаллий давлат ҳокимияти органлари, шунингдек, бошқа юридик шахслар, уларнинг номлари алоҳида келтирилган ҳолатлар бундан мустасно;

ортофотоплан – аэросуратга олиш ва космик суратга олиш орқали олинган аэрокосмик суратларни дифференциал ортотрансформация қилиш усули асосида марказий проекциядан ортогонал проекцияга ўзгартириш натижасида олинган жойнинг аниқ геодезик асосдаги фотосуратли плани;

аэросуратга ва космик суратга олишнинг бирламчи материаллари – ер юзаси ҳақидаги ахборот бевосита аэросуратга ёки космик суратга олиш жараёнида қайд этиладиган ахборот ташувчилар (фотоплёнка, магнит тасма ва бошқа ташувчилар);

аэросуратга ва космик суратга олишнинг ҳосила материаллари – негативлар ва позитивлар дубликатлари, контакт, проекцияланган ва ўзгартирилган фотосуратлар, фотосхемалар, фотопланлар, ортофотопланлар, фотохариталар, тузатилган видеотасвирлар, синтезланган кўпзонали видеотасвирлар, зичлиги бўйича квантсизлантирилган излар, шунингдек, уларнинг лавҳалари, магнит ёзувлар ҳамда бошқа бирламчи аэросурат ва космик суратга олиш материалларининг дубликатлари;

жойда аэрокосмик суратларнинг аниқ кўрсаткичлари – суратда тасвирланаётган жой тафсилотларининг энг кичик аниқ ҳажми. Фотографик суратлар учун бундай кўрсаткич сифатида аниқ кўрсаткичлар, яъни катта масофага эга бўлган объектнинг жойдаги энг кичик эни қабул қилинади;

ҳисоблаш техникасининг сертификатланган воситалари (кейинги ўринларда ХТСВ деб аталади) – ахборот тизимларини ифода этадиган ҳисоблаш техникаси воситалари, кўчмас ва кўчма объектлар, ҳисоблаш марказлари ва бошқа ҳисоблаш воситалари комплекслари, шунингдек, ахборотга ишлов бериш, кўпайтириш ва сақлашга мўлжалланган, махфий ахборотни ҳимоя қилиш талабларига мувофиқлик бўйича Ўзбекистон Республикаси сертификатловчи органи томонидан берилган сертификатга эга бўлган алоҳида ўрнатилган мосламалар;

махсус (тематик) харита – асосий мазмуни аниқ мавзу билан белгиланадиган ёки муайян вазифаларнинг муайян доирадаги фойдаланувчилар томонидан ҳал этилиши учун мўлжалланган харита, план ёки атлас;

топографик (картографик) асос – тематик ва махсус хариталар ҳамда планлар мазмунининг топографик (умумий географик) қисми;

фотохарита – ер юзасининг фотосуратли ва картографик (шартли белгиларда) тасвири билан биргаликда фотопландан босма усулда олинган тиражли нухса;

фотоплан – суратга олиш трапецияси доирасида ўзгариш нукталари ва белгиларидан фойдаланган ҳолда, алоҳида ўзгартирилган фотосуратлардан монтаж қилинган жой плани. Фотопланни монтаж қилишда фотосуратларнинг бир-бирини ёпиб турувчи қисмлари ҳамда суратга олиш трапецияси доирасидан чиқиб кетган қисмлари кесиб ташланади;

фотосхема – ўзгартирилмаган фотосуратларни асосга (одатда картон варағига) умумий контурлар бўйича монтаж қилиш йўли билан тузилган жойнинг фотосуратли тасвири. Бунда фотосуратларнинг бир-бирини ёпиб турувчи қисмлари кесиб ташланади;

рақамли ва электрон харита ҳамда планлар – харита ёки план мазмунининг магнит тасмага ёки бошқа бирор-бир ахборот ташувчига ёзилган рақамли тасвири;

WGS-84 (World Geodetic System 1984) – 1984 йилда АҚШ Мудофаа вазирлиги томонидан ишлаб чиқилган умумжаҳон геодезия координаталари тизими.

2-боб. Картография ва геодезия материалларининг (маълумотларининг) чекловчи грифларини белгилаш

3. Картография ва геодезия материаллари (маълумотлари) “махфий” ёки “хизмат доирасида фойдаланиш учун” (кейинги ўринларда ХДФУ деб аталади) грифларига эга бўлиши, шунингдек, фойдаланиш учун очик бўлиши мумкин.

4. Картография ва геодезия материалларининг (маълумотларининг) махфий ахборотларни ўзида сақлашидан келиб чиқиб, очик фойдаланишда чекланган махфий маълумотлар ва ахборотлар рўйхати Ўзбекистон Республикаси Вазирлар Маҳкамаси томонидан белгиланади.

5. ХДФУ грифига эга бўлган картография ва геодезия материалларига (маълумотларига) қуйидагилар киради:

а) давлат координаталар тизимида 1:100 000 масштабдаги топографик хариталар, ортофотопланлар ва фотохариталар, маҳаллий координаталар тизимида 1:50 000 масштабдаги худди шу материаллар, шунингдек, геодезия тармоқ пунктлари ва объектлар тавсифлари киритилган 1:200 000 масштабдаги топографик хариталар ва фотохариталар;

б) 100 дан 300 гектаргача бўлган ҳудуднинг абонентлар фойдаланадиган телекоммуникация, магистрал ва юқори босимли газ таъминоти тармоқлари,

шунингдек, аҳолиси 100 мингдан 250 минг кишигача бўлган аҳоли пунктлари сув таъминоти тасвирланган махсус хариталар, планлар ва схемалар;

в) маҳаллий координаталар тизимида битта вилоят ёки Қорақалпоғистон Республикаси ҳудудидан катта бўлган ҳудуд учун тузилган топографик харита ва планлар, махсус харита ва планлар (кейинги ўринларда Тошкент шаҳри ва Тошкент вилояти битта маъмурий-худудий бирлик сифатида қабул қилинади);

г) давлат координаталар тизимида жойнинг аниқлик кўрсаткичлари 2 дан 4 метргача бўлган ортофотопланлар;

д) давлат координаталар тизимидаги 30 метрдан 70 метргача хатолик билан белгиланган геодезия пунктларининг координаталари (координаталар рўйхатлари), шунингдек, геодезия пункти жойлашган жойни худди шундай хатолик билан аниқлаш имконини берадиган картография материаллари;

е) геодезия пунктларининг шартли ва маҳаллий координаталар тизимида битта вилоят ёки Қорақалпоғистон Республикаси ҳудудидан 20 фоизгача ортадиган ер участкасидаги координаталар (каталоглари ва координаталар рўйхатлари), доимий фаолият кўрсатувчи базавий сунъий йўлдош станциялари координаталари (каталоглари ва координаталар рўйхатлари) бундан мустасно;

ж) маҳаллий координаталар тизимида битта вилоят ёки Қорақалпоғистон Республикаси ҳудудидан 20 фоизгача ортадиган ҳар қандай аниқлик кўрсаткичига эга бўлган, ўта муҳим ва тоифалаштирилган, шунингдек, режимли ва ҳарбий объектларнинг аниқланган тасвирлари ёки уларни йўқ қилиш излари бўлмаган рельеф горизонталлар ва шифрсизлантирилган контурлар билан тасвирланган аэрокосмик суратлар, ортофотопланлар, фотохариталар ва фотосхемалар. Ушбу кўрсатилган материалларда рельеф тегишли масштабдаги топографик харита аниқлигида ва батафсил тасвирланади;

з) телевизион, инфракизил, микротўлқинли, радиолокация ва бошқа аппаратлар ёрдамида авиация ташувчилар ва космик аппаратларда олинган бирламчи суратга олиш маълумотлари ҳамда уларнинг ҳосила материаллари, башарти уларда ўта муҳим ва тоифалаштирилган, шунингдек, режимли ва ҳарбий объектларнинг аниқланган тасвирлари ёки уларни йўқ қилиш излари бўлмаса ҳамда битта вилоят ёки Қорақалпоғистон Республикаси ҳудудидан 20 фоизгача ортадиган майдонни қопласа.

6. ХДФУ грифига эга материалларда ўта муҳим ва тоифалаштирилган, шунингдек, режимли ва ҳарбий объектларни, шу жумладан уларга хизмат кўрсатувчи инфратузилма тармоқларини (телекоммуникация, электр таъминоти, газ таъминоти, автомобиль ва темир йўллари, сув таъминоти ва канализация) кўрсатиш тақиқланади.

3-боб. Картография ва геодезия материаллари (маълумотлари), шунингдек, фойдаланиш учун очик бўлган географик ахборот тизимларидаги геофазовий ахборотни яратишга талаблар

7. Фойдаланиш учун очик бўлган картографик материаллар маҳаллий координаталар тизимларида битта вилоят ёки Қорақалпоғистон Республикаси ҳудудидан катта бўлмаган ҳудуд учун аналогли ва электрон-рақамли кўринишда, шунингдек, WGS-84 координаталар тизимида ҳудудни чекламаган ҳолда, ушбу Низомга 1 ва 1а-иловаларда келтирилган талабларга мувофиқ яратилади.

Битта вилоят ёки Қорақалпоғистон Республикаси ҳудудидан катта бўлмаган ҳудуд учун маҳаллий координаталар тизимида фойдаланиш учун очик бўлган хариталар, фотохариталар ва ортофотопланларни яратишда туташ ҳудудларни камраб олиш майдонини 10 фоизгача оширишга йўл қўйилади.

8. Фойдаланиш учун очик бўлган картография ва геодезия материалларига (маълумотларига) қуйидагилар киради:

а) давлат координаталар тизимида 1:200 000 масштабдаги (геодезия тармоқ пунктларини туширмасдан ва фойдаланиш учун очик бўлган хариталарда кўрсатилиши тақиқланган объектларни тавсифламасдан), давлат координаталар тизимида 1:300 000, 1:500 000 ва 1:1 000 000 масштабдаги топографик хариталар ва фотохариталар, шунингдек, маҳаллий координаталар тизимида 1:100 000 масштабдаги топографик хариталар;

б) маҳаллий координаталар тизимида битта вилоят ҳудудидан катта бўлмаган ҳудуд ёки Қорақалпоғистон Республикаси ҳудуди учун аэрокосмик суратга олиш асосида тайёрланган, шунингдек, WGS-84 координаталар тизимида ушбу Низомнинг 34-бандига мувофиқ назорат кўригидан ўтган ҳар қандай аниқлик кўрсаткичга (майдонни чекламасдан) эга бўлган ортофотопланлар;

в) давлат координаталар тизимида жойнинг аниқлик кўрсаткичлари 4 метр ва ундан ортик бўлган ортофотопланлар;

г) давлат координаталар тизимида жойнинг аниқлик кўрсаткичлари 70 метр ва ундан юқори хатолик билан аниқланган геодезия пунктлари координаталари;

д) астрономия, астрофизика, геофизика обсерваториялари ва Ўзбекистон Республикасининг халқаро шартномаларида назарда тутилган станциялар, шунингдек, нодавлат координаталар тизимида доимий фаолият кўрсатувчи базавий сунъий йўлдош станциялари координаталари;

е) нодавлат координаталар тизимида планли ва баландлик тармоқларини фотограмметрик зичлаштиришда журналлар кўринишидаги дастлабки ахборот,

триангуляция, полигонометрия ва трилатерация дала ўлчов маълумотлари, уларни ҳисоблаш техника воситаларида қайта ишлаш учун мўлжалланган нивелирлаш бўйича кирувчи ва чиқувчи ахборот;

ж) 1930 йилгача нашр қилинган нометрик топографик хариталар, шаҳарлар режалари ва бошқа картография материаллари;

з) метамаълумотлари бўлган ва ишлов берилмаган сунъий йўлдош ўлчовлари маълумотлари, электрон-рақамли геодезия ўлчов асбобларида бажарилган бурчак ва баландлик ўлчов натижалари;

и) паст ва ўрта босимли газ таъминоти, электр таъминоти, канализация ва қоризлар, шунингдек, аҳолиси 100 минг кишигача бўлган аҳоли пунктлари сув таъминотининг тармоқлари ва объектлари тасвирланган махсус хариталар, планлар, схемалар (ўта муҳим ва тоифалаштирилган, шунингдек, режимли ва ҳарбий объектларга хизмат кўрсатувчи инфратузилма тармоқлари бундан мустасно);

к) WGS-84 координаталар тизимида ифодаланган фуқаро авиацияси объектлари жойлашган жойлар, халқаро ҳаво трассалари ва аэродромлар ҳудудларида маневрлаш схемалари, тўсиқлар нуқталарининг координаталари;

л) геодезия пунктларининг шартли ва маҳаллий координаталар тизимида битта вилоят ёки Қорақалпоғистон Республикаси ҳудуди доирасидаги координаталари (каталоглари ва координаталар рўйхатлари);

м) 100 гектаргача бўлган ҳудуд учун абонентлар фойдаланадиган телекоммуникациялар тармоқлари тасвирланган махсус хариталар, планлар, схемалар.

9. ГАТда ушбу Низомга 2-иловада келтирилган элементлар, объектлар ва атрибутив (матнли) маълумотлари бўлган геофазовий ахборотдан чекловчи грифларсиз фойдаланилади. ГАТда чекловчи грифларга эга бўлмаган бошқа элементлар, объектлар ва уларнинг атрибутив (матнли) маълумотларидан фойдаланиш мумкин.

ГАТнинг картографик асоси маҳаллий координаталар тизимларида битта вилоятнинг ҳудудидан катта бўлмаган ҳудуд ёки Қорақалпоғистон Республикаси ҳудуди учун ёки WGS-84 координаталар тизимида ҳудудни чекламасдан яратилади.

Битта вилоят ёки Қорақалпоғистон Республикаси ҳудуди учун маҳаллий координаталар тизимида фойдаланиш учун очик бўлган ГАТ картографик асосини яратишда туташ ҳудудларни қамраб олиш майдонини 20 фоизгача катталаштиришга йўл қўйилади.

10. Фойдаланиш учун очик бўлган картография материалларида аҳоли пунктлари бош планларининг мазмун элементларидан ушбу Низомга 3-иловада келтирилган талабларга мувофиқ фойдаланилади.

11. Давлат координаталар тизимидан маҳаллий координаталар тизимига ўтиш ва аксинча, маҳаллий координаталар тизимидан давлат координаталар тизимига ўтиш параметрларининг (калитларининг) эълон қилинишига йўл қўйилмайди. Картография материалларини, шу жумладан рақамли кўринишда, шунингдек, ГАТларни яратишда ишларни бажарувчи ташкилотлар давлат координаталар тизимидан маҳаллий координаталар тизимига ва аксинча, маҳаллий координаталар тизимидан давлат координаталар тизимига ўтиш параметрларининг махфийлигини таъминлаши шарт.

4-боб. Геодезия ва картография соҳасидаги давлат сирларининг сақланишини таъминлаш талаблари

12. Геодезия ва картография соҳасидаги давлат сирларининг сақланишини таъминлаш мақсадида қуйидаги рухсат бериш тартиботлари белгиланади:

геодезия ва картография ишларини рўйхатга олиш;

махфий картография материалларини кўпайтиришга рухсат бериш;

махфий картография ва геодезия материалларини (маълумотларини) беришга рухсат этиш;

Ўзбекистон Республикаси ҳудудида картография материалларини нашр қилиш ва/ёки тарқатишга рухсат бериш;

аэросуратга олиш ишларини бажаришга рухсат бериш;

аэросуратга олиш ва космик суратга олиш материалларини назорат кўригидан ўтказиш.

13. Геодезия ва картография ишларини рўйхатга олиш тартиби Ўзбекистон Республикаси Вазирлар Маҳкамаси томонидан белгиланади.

Мудофаа вазирлигининг топогеодезия бўлинмалари томонидан Ўзбекистон Республикаси Қуролли Кучлари эҳтиёжлари учун бажариладиган геодезия ва картография ишларини рўйхатдан ўтказиш талаб этилмайди.

14. Махфий картография ва геодезия материалларини (маълумотларини) кўпайтиришга зарурат бўлганда, ушбу Низомга 4-иловада келтирилган шаклга мувофиқ махфий картография ва геодезия материалларини сақловчи ташкилот манзилига кўпайтириш учун буюртма юборилади.

15. Махфий картография ва геодезия материалларини (маълумотларини) кўпайтириш учун рухсатнома ушбу Низомга 5-иловага мувофиқ уч иш куни

давомида Инспекцияни хабардор қилган ҳолда, ташкилот раҳбари томонидан берилади.

Кўпайтирилган махфий картография ва геодезия материалларидан (маълумотларидан) ўз ишлаб чиқариш эҳтиёжлари учун фойдаланишга зарурат қолмагандан сўнг материаллар (маълумотлар) нусхалари қонун ҳужжатларида белгиланган тартибда йўқ қилиниши ва бу ҳақда Инспекцияга уч иш кунидан кечиктирмасдан хабардор қилиниши лозим.

Инспекцияда рўйхатга олинган техник лойиҳаларда (дастурларда) махфий картография материалларини кўпайтириш назарда тутилган ҳолатларда, бу ҳақда Инспекцияни хабардор қилиш талаб этилмайди.

Ўзбекистон Республикаси Мудофаа вазирлигининг топогеодезия бўлинмалари махфий картография ва геодезия материалларини (маълумотларини) кўпайтириш учун рухсатнома расмийлаштириш талаб қилинмайди.

16. Махфий картография ва геодезия материалларини (маълумотларини) чет эллик фуқаролар, фуқаролиги бўлмаган шахслар ва ташкилотларга бериш учун рухсатнома Низомга 6-иловадаги схемага мувофиқ тартибда, агар Ўзбекистон Республикаси халқаро шартномаларида бошқача тартиб белгиланган бўлмаса, Ўзбекистон Республикаси Вазирлар Маҳкамаси билан келишган ҳолда берилади.

17. Махфий картография ва геодезия материалларини (маълумотларини) чет эллик фуқаролар, фуқаролиги бўлмаган шахслар ва ташкилотларга беришга рухсатнома олиш учун материалларни (маълумотларни) бераётган ташкилот Ўзбекистон Республикаси Ер ресурслари, геодезия, картография ва давлат кадастри давлат кўмитасига (кейинги ўринларда “Давергеодезкадастр” кўмитаси деб аталади) бериладиган махфий материалларни (маълумотларни) илова қилган ҳолда, тегишли рухсатномани бериш ҳақида буюртманома билан ушбу Низомга 9-иловага мувофиқ мурожаат қилади.

18. Махфий картография ва геодезия материалларини (маълумотларини) чет эллик фуқаролар, фуқаролиги бўлмаган шахслар ва ташкилотларга бериш ҳақида қарор қабул қилиш учун “Давергеодезкадастр” кўмитаси ҳузурида ташкил этиладиган комиссия (кейинги ўринларда махсус комиссия деб аталади) ҳулосаси асос бўлади.

19. Махсус комиссия “Давергеодезкадастр” кўмитаси, Ўзбекистон Республикаси Давлат хавфсизлиги хизмати (кейинги ўринларда ДХХ деб аталади), Мудофаа вазирлиги ва Қурилиш вазирлиги вакилларидан шакллантирилади.

Махсус комиссиянинг ҳуқуқ ва ваколатлари қонунчиликда белгиланган тартибда “Давергеодезкадастр” кўмитаси томонидан тасдиқланадиган низом билан белгиланади.

20. Махфий картография ва геодезия материалларини (маълумотларини) чет эллик фуқаролар, фуқаролиги бўлмаган шахслар ва ташкилотларга бериш мумкинлиги ҳақида махсус комиссиянинг хулосасини тайёрлаш бўйича ишчи орган функцияларини Инспекция амалга оширади.

Ишчи орган вазифаларига, жумладан, тақдим этилган материалларнинг тўлиқлигини текшириш ҳам киради.

21. Чет эллик фуқаролар, фуқаролиги бўлмаган шахслар ва ташкилотларга бериладиган махфий картография ва геодезия материалларининг (маълумотларининг) мазмунидан келиб чиқиб, махсус комиссия ишига бошқа вазирликлар ва идоралар вакиллари жалб этилиши мумкин.

22. Махсус комиссиянинг хулосалари баённома кўринишида расмийлаштирилади. Баённома махсус комиссиянинг барча аъзолари томонидан имзоланади ҳамда “Давергеодезкадастр” кўмитаси раиси (ёки унинг ўринбосари) томонидан тасдиқланади.

Махсус комиссия мурожаат қилинган кундан эътиборан ўн иш куни мобайнида тегишли хулосани беради ёки материалларни (маълумотларни) тўлиқ ишлаб чиқиш учун қайтаради.

Махсус комиссиянинг махфий материалларни (маълумотларни) бериш ҳақида ижобий хулосаси олинганда, “Давергеодезкадастр” кўмитаси материалларни (маълумотларни) Ўзбекистон Республикаси Вазирлар Маҳкамасига махфий картография ва геодезия материалларини (маълумотларини) чет эллик фуқаролар, фуқаролиги бўлмаган шахслар ва ташкилотларга хужжатларни рухсат берилиши юзасидан келишиш учун юборади.

Ўзбекистон Республикаси Вазирлар Маҳкамаси билан келишиш, махфий картография ва геодезия материалларини (маълумотларини) чет эллик фуқаролар, фуқаролиги бўлмаган шахслар ва ташкилотларга бериш учун асос ҳисобланади.

Ўзбекистон Республикаси Вазирлар Маҳкамаси билан келишилганидан сўнг “Давергеодезкадастр” кўмитаси буюртмачига (юрidik шахсга) махфий картография ва геодезия материалларини (маълумотларини) чет эллик фуқаролар, фуқаролиги бўлмаган шахслар ва ташкилотларга бериш учун ушбу Низомга 7-иловага мувофиқ шаклда рухсат беради.

23. Тадбиркорлик субъектлари, давлат бошқаруви органлари ҳамда маҳаллий давлат ҳокимияти органлари томонидан махфий картография ва

геодезия материалларини (маълумотларини) ўзаро алмашинуви фақат Инспекция орқали мазкур Низомга 8-иловадаги схемага мувофиқ амалга оширилади.

Инспекция томонидан махфий картография ва геодезия материаллари (маълумотлари) беш иш куни мобайнида ушбу Низомга 7-иловага мувофиқ рухсатнома бериш йўли билан, материалларни (маълумотларни) берувчи ташкилотнинг ушбу Низомга 9-иловага мувофиқ шакл бўйича буюртманомаси асосида берилади. Мудофаа вазирлиги ва ДХХ бўлинмалари бўлган ташкилотлар бундан мустасно.

Махфий картография материаллари ва геодезия маълумотларини беришга рухсатнома бериш ҳақидаги мурожаатни кўриб чиққанлик учун базавий ҳисоблаш миқдорининг 20 фоизи миқдорда йиғим ундирилади. Йиғим суммаси Инспекциянинг ғазна ҳисобварағига ўтказилади.

24. Махфий картография ва геодезия материалларини (маълумотларини) бериш учун рухсатномани қуйидаги ҳолатларда расмийлаштириш талаб этилмайди:

Инспекцияда рўйхатга олинган техник лойиҳаларда назарда тутилган махфий картография ва геодезия материаллари (маълумотлари) берилганда;

махфий картография ва геодезия материаллари (маълумотлари) ДХХ ва Мудофаа вазирлигига, шунингдек, уларнинг ёзма сўровига асосан бўлинмаларига берилганда;

махфий картография ва геодезия материаллари (маълумотлари) турли бўлинмалар томонидан комплекс ишларни бажариш учун битта вазирлик, идора, давлат бошқаруви ва хўжалик бирлашмаси доирасида берилганда.

25. Махфий картография ва геодезия материалларини (маълумотларини) бериш ҳақидаги мурожаатда берилаётган материаллар ёки маълумотларни олишдан мақсад уларни олганлик ёки яратиш, олувчида махфий иш юритиш мавжудлиги ҳақидаги маълумотлар мажбурий тартибда кўрсатилади. Мурожаатнинг махфийлик даражасини мурожаат қилувчи ташкилот белгилайди.

26. Вазирлик, идоралар, хўжалик бирлашмалари, маҳаллий давлат ҳокимияти органлари махфий картография ва геодезия материалларининг (маълумотларининг) бир тизимдаги ташкилотларга берилиши учун юқори турувчи ташкилот раҳбари номига Низомга 9-иловага мувофиқ шаклда ёзма мурожаат қилади. Юқори турувчи ташкилот раҳбари (ёки унинг ўринбосари) томонидан Низомга 7-иловадаги шаклда қўйи тизимдаги ташкилотларга рухсатнома берилади. Барча жараёнлар уч иш куни мобайнида Низомга 8а-иловадаги схемага мувофиқ амалга оширилади.

27. Махфий картография ва геодезия материалларини (маълумотларини) беришга рухсат этувчи талабларга қуйидагилар киради:

жўнатувчи ва олувчи ташкилотда махфий иш юритишнинг мавжудлиги;

бериладиган материални олганлик ёки унинг келиб чиқиши ҳақида маълумотларнинг мавжудлиги;

жўнатувчи ва олувчи ташкилотда махфийлик режимига риоя этилиши.

28. Махфий картография ва геодезия материалларини (маълумотларини) бериш рад этилган тақдирда, кўриб чиқувчи орган ташкилотни рад этиш сабабларини кўрсатган ҳолда ёзма равишда хабардор қилади.

Ушбу Низомнинг 27-бандида кўрсатилган талабларнинг бажарилмаганлиги махфий картография ва геодезия материалларини (маълумотларини) беришни рад этишга асос бўлади.

29. ХДФУ грифига эга картография ва геодезия материалларини (маълумотларини) чет эллик фуқаролар (ташкилотлар) ҳамда фуқаролиги бўлмаган шахсларга беришга рухсатнома ушбу материалларга эгалик қилувчи давлат бошқаруви органи, маҳаллий давлат ҳокимияти органининг раҳбари (ёки унинг биринчи ўринбосари) томонидан ушбу материалларга эга ташкилотларга идоравий мансублиги бўйича ёзма мурожаат олингандан кейин беш иш куни мобайнида берилади.

Тадбиркорлик субъектларига ХДФУ грифига эга картография ва геодезия материалларини (маълумотларини) чет эллик фуқаролар, фуқаролиги бўлмаган шахслар ва ташкилотларга бериш учун рухсатнома Инспекция томонидан ёзма мурожаат олингандан кейин беш иш куни мобайнида берилади.

ХДФУ грифига эга картография ва геодезия материаллари (маълумотлари) Ўзбекистон Республикаси резидентлари бўлган бошқа ташкилотларга ушбу материалларга эгалик қилувчи ташкилот раҳбарининг ёзма розилиги билан берилади.

30. Фойдаланиш учун очик бўлган картография материалларини нашр қилиш ва/ёки тарқатишга рухсатнома Инспекция томонидан ташкилотнинг ёзма мурожаати олингандан кейин беш иш куни давомида ихтиёрий шаклда ушбу Низомга 10-иловада келтирилган схемага мувофиқ берилади.

Мурожаатга картография материаллари икки нусхада илова қилинади.

Тақдим этилган картография материалининг бир нусхаси Инспекцияда қолади, иккинчиси ариза берувчига картография материалларини нашр қилиш ва/ёки тарқатишга рухсат берилганлиги ҳақида штамп босиб қайтарилади.

Картография материалларини нашр қилиш ва/ёки тарқатиш учун рухсатнома беришга мурожаатни кўриб чиққанлик учун ҳар бир кўриб чиқилган А2 (594 мм х 420 мм) форматдаги картография материалга базавий ҳисоблаш миқдорининг 100 фоизи миқдорида йиғим ундирилади. Йиғим суммаси Инспекциянинг ғазна ҳисобварағига ўтказилади.

31. Мурожаатда картография материалларини нашр қилишдан мақсад ва картография ишининг Инспекцияда рўйхатга олинганлиги ҳақида маълумотлар кўрсатилади.

Олиб кирилган картография маҳсулотини тарқатишга рухсатнома олиш учун мурожаат қилинган тақдирда, Инспекцияга картография маҳсулоти Ўзбекистон Республикаси ҳудудига расмий олиб кирилганлигини тасдиқловчи божхона ҳужжатлари тақдим этилади.

Рухсат бериш талабларига қуйидагилар киради:

қонунчиликка мувофиқ Ўзбекистон Республикаси Давлат ва маъмурий чегараларини кўрсатиш ва географик объектлар номларини қўллаш;

дунё давлатлари географик объектларининг номлари, маъмурий-ҳудудий тузилиши ва миллий чегараларини Ўзбекистон Республикасининг халқаро мажбуриятларига мувофиқ қўллаш;

фойдаланиш учун очик бўлган хариталарда кўрсатилмайдиган объектларнинг (хариталар элементлари) кўрсатилишини истисно этиш.

32. Юқорида кўрсатилган рухсатномани бериш рад этилган тақдирда, Инспекция мурожаат олинган кундан кейин беш иш куни мобайнида ташкилотни рад этиш сабабларини кўрсатган ҳолда ёзма равишда хабардор қилади.

Маҳсулотнинг ушбу Низом 31-бандида кўрсатилган рухсатнома бериш талабларига мос келмаслиги рухсатнома беришни рад этишга асос бўлади.

33. Махфий картография материалларини беришга ҳамда фойдаланиш учун очик бўлган картография материалларини нашр қилиш ва/ёки тарқатишга рухсатнома икки нусхада расмийлаштирилади. Биринчи нусхаси ариза берувчига юборилади, иккинчиси Инспекцияда қолади.

Махфий картография материалларини беришга рухсатномаларни сақлаш муддати – 20 йил, фойдаланиш учун очик бўлган картография материалларини нашр қилиш ва/ёки тарқатишга рухсатномаларни сақлаш муддати эса – камида 10 йилни ташкил қилади.

34. Аэросуратга олиш ишларини, жумладан, учувчисиз учиш аппаратларидан фойдаланган ҳолда амалга оширишга рухсатномалар Ўзбекистон Республикаси Вазирлар Маҳкамаси белгилаган тартибда Мудофаа вазирлиги томонидан берилади.

35. Табиий офатлар ва техноген аварияларга учраган объектлар ва худудларни табиий (кучли zilzilalar, сув тошқинлари, селлар, кўчкилар, бўронлар, ёнғинлар ва бошқалар) ва техноген (портлашлар, ёнғинлар, биноларнинг кулаши, кимёвий зарарланиш ва бошқалар) омиллар таъсири натижаларини зудлик билан қайд этиш учун ўрганиш ҳамда ушбу омилларга қарши курашиш бўйича тадбирларни ишлаб чиқиш мақсадида аэросуратга олиш маҳаллий давлат органларининг раҳбарлари қарори билан рухсат бериш тартиботларини ўтказмасдан амалга оширилади.

36. Барча бирламчи маълумотлар, ҳар қандай аниқлик кўрсаткичларига эга бўлган, жумладан, телевизион, инфрақизил, микротўлқинли, радиолокация ва бошқа аппаратлар ёрдамида авиация ташувчиларда аэросуратга олиш материаллари ҳамда уларнинг ҳосила материаллари Ўзбекистон Республикаси Қуролли Кучлари Бош штабида назорат кўригидан ўтказилиши шарт, қонун ҳужжатларида назарда тутилган ҳолатлар бундан мустасно.

Назорат кўригидан ўтказиладиган аэрокосмик суратга олиш материалларига “махфий” грифи қўйилади.

Ўзбекистон Республикаси Қуролли Кучлари Бош штаби назорат кўриги натижаларига асосан материалларга чекловчи гриф қўяди (ёки олиб ташлайди) ҳамда ушбу материаллардан кейинчалик фойдаланиш бўйича кўрсатма беради.

Назорат кўриги қонун ҳужжатларида белгиланган тартибда амалга оширилади.

37. Махфий картография ва геодезия материаллари (маълумотлари) “Давергеодезкадастр” қўмитаси, Инспекция ва Инспекция қошидаги Давлат картография-геодезия фондига (кейинги ўринларда Фонд деб аталади) рухсатнома расмийлаштирмасдан берилади.

Фонд маълумотлари ва материалларидан фойдаланганлик ва уларни олганлик учун йиғимлар ундирилади, уларнинг миқдори “Давергеодезкадастр” қўмитаси томонидан белгиланади.

Махфий картография ва геодезия материалларини (маълумотларини) “Давергеодезкадастр” қўмитаси ва Инспекция томонидан бошқа ташкилотларга бериш рухсатнома расмийлаштирмасдан амалга оширилади, уларни чет эллик фуқаролар, фуқаролиги бўлмаган шахслар ва ташкилотларга бериш ҳоллари бундан мустасно.

5-боб. Махфий картография ва геодезия материалларини (маълумотларини) бериш, ҳисобга олиш ва сақлаш

38. Махфий-режим бўлими (махсус қисм, бўлинма) мавжуд бўлган ташкилотлар махфий картография ва геодезия материалларини (маълумотларини) Фонддан олиш учун Инспекцияга сўралаётган материаллар қандай мақсадда талаб этилаётганлигини кўрсатган ҳолда мурожаат юборади.

Мурожаатга ушбу Низомга 11-иловага мувофиқ шаклда номенклатура ва варақлар сони кетма-кет санаб ўтилган буюртманома илова қилинади.

Махфий картография материалларини вақтинча фойдаланишга, башарти Инспекция томонидан бошқа муддат белгиланган бўлмаса, бир ойгача бўлган муддатга берилади. Буюртманома ва мурожаатга хариталар номенклатурасини кўрсатган ҳолда чекловчи грифни белгилаш зарурати буюртманома берувчи ташкилот томонидан белгиланади.

39. Геодезия пунктлари координаталари Инспекция томонидан белгиланган тартибда рўйхатдан ўтган ишларни бажариш учун берилади. Рўйхатга олишни талаб этмайдиган ишлар учун геодезия пунктлари координаталари ишларнинг ижрочиси бўлган ташкилот бажарадиган ишлар доирасида Инспекция томонидан берилади.

40. Ташкилотларга гравиметрия пунктлари координаталарини, шу жумладан ушбу пунктлардаги оғирлик кучи тезлашиши қийматларини бериш Ўзбекистон Республикаси Геология ва минерал ресурслар давлат кўмитаси томонидан амалга оширилади.

41. Ташкилотларда олинган ва тайёрланган картография материаллари инвентар ҳисобга олиш журналларида номенклатуралар бўйича, координаталар тизимлари, махфийлик даражаси ва масштаблари бўйича алоҳида ушбу Низомга 12-иловага мувофиқ шаклда ҳамда топографик хариталар (планлар, фотохариталар, фотопланлар, фотосхемалар) бериш журналларида ушбу Низомга 13-иловага мувофиқ шаклда ҳисобга олинади.

Картография материалларининг ҳар бир нусхасига алоҳида инвентар рақам берилади. Ҳар бир нусханинг орқа томонида ташкилот номи ва инвентар рақами кўрсатилган ҳолда штамп қўйилади.

Инвентар ҳисобга олиш журналлари ҳамда махфий топографик хариталар, планлар, фотохариталар, фотопланлар ва фотосхемаларни бериш журналлари ХДФУ грифига эга бўлиши, аммо ташкилотларнинг махфий-режим бўлимлари (махсус қисм, бўлинмалари) томонидан ҳисобга олиниши лозим.

42. Ўзбекистон Республикаси Мудофаа вазирлиги бўлинмаларида топографик хариталар ва планларнинг ҳисоби Мудофаа вазирлиги томонидан белгиланган шакллар ва тартибда юритилади.

43. Ташкилотларда аэронегативлар (дубль-негативлар), аэросуратлар, устма-уст монтаж қилинган репродукциялар ва ушбу репродукциялардан негативлар, махсус асбоблар ва учиш паспортлари кўрсаткичлари, шунингдек, космик суратга олишнинг бирламчи ва ҳосила материаллари махсус инвентар ҳисобга олиш журналларида ушбу Низомга 14-иловага мувофиқ шаклда ҳисобга олинади.

44. Ҳар бир объектнинг аэронегативлари (дубль-негативлари), аэросуратлари ва космик суратлари ортиб борувчи рақамлар тартибида танлаб олиниши ҳамда бу рақамлар юзтадан ошмаслиги ҳамда қаттиқ конвертларга жойлаштирилиши керак.

Конвертларга тегишли чекловчи гриф қўйилади ҳамда аэросуратга олиш ёки космик суратга олиш ишларини бажарган ташкилотнинг номи, суратга олиш ишлари бажарилган йил ва унинг масштаби, камера тури, аэрофотосуратга олиш апаратининг рақами ва фокус масофаси, плёнка тури, аэронегативлар ўлчамлари, участка (объект) титули, фильм рақами, трапеция рақами ёзиб қўйилади. Шунингдек, аэронегативлар рақамлари ва уларнинг сони, конвертнинг инвентар рақами кўрсатилади.

45. Аэронегативлар солинган конвертлар қопқоғи зич ёпиладиган металл қутиларга жойлаштирилади.

Қутининг ташқи томонида объект титули ёки фильм рақами, махфийлик грифи, суратга олиш ишлари бажарилган йил ва мазкур қутига жойлаштирилган аэронегативлар рақамлари ёзилади.

46. Аэронегативлар, суратлар ва устма-уст монтаж қилинган репродукцияларга махфийлик грифи қўйилмайди.

47. Аэрофильмлар ҳам (кесилмаган) аэросуратга олиш объектлари бўйича танлаб олинган ва алоҳида рулонли аэроплёнка учун металл банкларда жойлаштирилган бўлиши керак. Банканинг ташқи томонида махфийлик грифи, суратга олинган йил ва аэронегативлар рақамлари кўрсатилади.

Аэросуратлар ва космик суратларни ишлаб чиқариш бўлинмаларига беришда уларга махфий-режим бўлинманинг (махсус қисм, бўлинма) ёрлик штампи қўйилади.

48. Устма-уст монтаж қилинган репродукцияларнинг негативлари аэронегативларни сақлаш учун белгиланган тартибга асосан сақланади. Сканерловчи аппаратда фототеодолит суратга олиш негативлари ва суратларини ҳисобга олиш ва сақлаш тартиби аэросуратга олиш материаллари учун белгиланган тартиб билан бир хил.

49. Аэронегативлар, аэросуратлар, космик суратлар, фототеодолит суратга олиш негативлари ва суратлари сканерловчи аппарат, жой тўғрисидаги

ахборотни магнитли ва бошқа ташувчилар ёрдамида қайта юбориш ушбу ҳужжатларнинг (материалларнинг) чекловчи грифига қараб белгиланган тартибда амалга оширилади.

50. Махфий бўлмаган ва ХДФУ лойиҳаларга, ҳисоботларга ва бошқа ҳужжатларга илова қилинган махфий топографик, тематик ва махсус хариталар ва планлар махфий материаллар учун белгиланган тартибда алоҳида сақланиши керак.

Махфий хариталар ва планлар (иловалар) махфий бўлмаган ёки ХДФУ лойиҳалар ва ҳисоботлар билан бирга тахлаб тикилган (кўшимча қилинган) ҳолатларда, ушбу лойиҳа ва ҳисоботларга “махфий” грифи қўйилади.

51. Махфий картография ва геодезия материаллари ташкилот комиссияси томонидан йўқ қилинади ва қоғоз майдаловчи машинада 2,5 квадрат миллиметрдан ортиқ бўлмаган парчаларга майдалаш ёки ёқиб юбориш йўли билан йўқ қилингани ҳақида далолатнома тузилади.

Махфий картография ва геодезия материалларини йўқ қилиш бўйича комиссия таркибига ташкилот таркибий бўлинмаларининг тегишли шаклдаги рухсатномага эга ва ушбу материалларга бевосита алоқаси бўлган мутахассислари киритилиши мумкин.

Йўқ қилинганлик ҳақидаги далолатноманинг бир нусхаси Инспекцияга юборилади.

52. Ишлатиб бўлинган, яроқсиз ҳолга келган ва ортиқча махфий ҳамда ХДФУ картография ва геодезия материаллари ушбу материаллар ва ҳужжатлар учун белгиланган тартибда йўқ қилинади.

Ташкилотлар томонидан белгиланган участкаларда геодезия, топография, картография ва бошқа ишларни бажариш учун олинган геодезия пунктлари координаталари ушбу ишлар бажариб бўлингандан кейин белгиланган тартибда йўқ қилишини керак.

53. Картография ва геодезия материалларини (маълумотларини) рақамли кўринишда сақлаш вазирлик, идора ва Ўзбекистон Республикаси резидентлари бўлган тадбиркорлик субъектлари томонидан Ўзбекистон Республикасида махфийлик режимини таъминлашга оид меъёрий ҳужжатларга мувофиқ амалга оширилади.

54. Ташкилотни тугатишда фойдаланишга яроқсиз картография ва геодезия материаллари далолатномалар бўйича қоғоз майдаловчи машинада 2,5 квадрат миллиметрдан катта бўлмаган парчаларга майдалаш ёки ёқиб юбориш йўли билан йўқ қилинади. Фойдаланишга яроқли картография ва геодезия материаллари (маълумотлари) олинган жойига қайтарилиши ёки Инспекция кўрсатмаси бўйича берилиши керак.

6-боб. Ушбу Низом талабларига риоя этилишини назорат қилиш

55. Вазирликлар ва идоралар, шунингдек, хўжалик бошқаруви органлари махфий ва ХДФУ картография ва геодезия материалларини (маълумотларини) тўғри ҳисобга олиш, сақлаш, тайёрлаш ва улардан фойдаланиш, шунингдек, ўзларининг идоравий мансуб ташкилотларида чекловчи грифга эга материаллар асосида фойдаланиш учун очик бўлган материалларни яратиш тизимли назорат қилинишини таъминлаши лозим.

56. Махфий ва ХДФУ картография ва геодезия материалларини (маълумотларини) ҳисобга олиш, сақлаш ва улардан фойдаланиш тартибини ички идоравий текшириш тегишли комиссия томонидан текширув далолатномасини тузган ҳолда, бир йилда камида бир марта амалга оширилади.

57. Ташкилотларда мавжуд махфий картография ва геодезия материалларини (маълумотларини) ҳисобга олиш, сақлаш ва улардан фойдаланишни текшириш ушбу Низом ҳамда Ўзбекистон Республикасида махфийлик режимини таъминлаш бўйича йўриқнома талабларига мувофиқ Инспекция томонидан амалга оширилади.

58. Текширувлар давомида ушбу Низом талаблари бузилганлиги аниқланганда, Инспекция қоидабузарликларни белгиланган муддатда бартараф этиш ҳақида кўрсатма бериш ҳамда ташкилотнинг юқори турувчи органини тегишли чораларни кўриш учун қоидабузарликлар ҳақида хабардор қилишга ҳақли.

Ташкилот қоидабузиликларни бартараф этиш юзасидан кўрсатмаларни бажармаган тақдирда, Инспекцияга уларга махфий материалларни бериш ҳамда улардан фойдаланиш билан боғлиқ ишларни тўхтатиб қўйиш ҳуқуқи берилади.

59. Махфий картография ва геодезия материаллари (маълумотлари) йўқолганда, ташкилот Ўзбекистон Республикасида махфийлик режимини таъминлаш бўйича йўриқнома талабларига мувофиқ ҳаракат қилади ва бир вақтнинг ўзида уларнинг йўқолгани ҳақида Инспекцияга ёзма равишда хабар беради.

Хабарда йўқолган материаллар номи ва сони, уларнинг реквизитлари (варақлар номенклатураси, координаталар тизими, хариталар масштаби ва бошқа маълумотлар), материаллар йўқолишининг қисқача тафсилоти ва уларнинг йўқолишига олиб келган сабабларни бартараф этиш юзасидан кўрилган чоралар кўрсатилади.

7-боб. Яқунловчи қоида

60. Ташкилотлар раҳбарлари ушбу Низом талабларига риоя этилиши, картография ва геодезия материалларининг (маълумотларининг) сақланганлиги,

ҳисобга олиниши, сақланиши, улардан фойдаланиш, шунингдек, тематик ва махсус хариталар ва планларнинг махсус юкламасига нисбатан махфийлик даражасини тўғри белгилаш учун шахсан жавобгар бўлади.

61. Ташкилотлар томонидан ушбу Низом талабларига риоя этилиши ДХХ органлари ва Инспекция томонидан назорат қилинади.

Картография ва геодезия материалларининг (маълумотларининг) чекловчи грифларини белгилаш, фойдаланиш учун очик бўлган хариталарни яратиш, махфий картография ва геодезия материалларини бериш, ҳисобга олиш ва сақлаш тартиби ҳамда геодезия ва картография соҳасидаги давлат сирларининг сақланишини таъминлаш бўйича руҳсат бериш тартиботлари тўғрисидаги низомга 1-илова

Фойдаланиш учун очик бўлган хариталарда топографик хариталар ва жойдаги объектлар элементларини кўрсатишга қўйиладиган ТАЛАБЛАР

т/р	Харита элементлари ва жой объектларининг номлари	Топографик хариталар масштаблари					
		1:10 000		1:25 000		1:50000 ва кичикроқ	
		График бажарилиши	Номлари, тавсифлари ва бошқа матили маълумотлар	График бажарилиши	Номлари, тавсифлари ва бошқа матили маълумотлар	График бажарилиши	Номлари, тавсифлари ва бошқа матили маълумотлар
1. ГЕОДЕЗИЯ ПУНКТЛАРИ, АҲОЛИ ПУНКТЛАРИ ВА АЛОҲИДА ИМОРАТЛАР							
1.	Геодезия, гравиметрия, астрономия пунктлари, нивелирлаш тармоқлари реперлари ва маркалари, мўлжал пунктлар, суратга олиш тармоқларининг пунктлари, чегара белгилари ва зичлаштириш тармоқлари	Кўрсатилмайди (баладдлиги белгилаб кўрсатилишига йўл қўйилади)	Ернинг баладдлик белгиси ёзилади	Кўрсатилмайди (баладдлиги белгилаб кўрсатилишига йўл қўйилади)	Ернинг баладдлик белгиси ёзилади	Кўрсатилмайди (баладдлиги белгилаб кўрсатилишига йўл қўйилади)	Ернинг баладдлик белгиси ёзилади
2.	Масжидлар, черковлар	Шартли белги билан кўрсатилади	Номлари ёзилади	Шартли белги билан кўрсатилади	Ёзилмайди	Шартли белги билан кўрсатилади	Ёзилмайди
3.	Аҳоли пунктлари (жумладан, шаҳар массивлари, аҳоли пунктлари, кичик туманлар ва бошқалар)	Шартли белги ва фон билан кўрсатилади	Массивлар, маҳаллалар ва мавзелар номлари ва бошқа элементлар ёзилади	Шартли белги ва фон билан кўрсатилади	Массивлар, маҳаллалар ва мавзелар номлари ва бошқа элементлар ёзилади	Контур ва битта фонда кўрсатилади	Номлари ёзилади
4.	Турар жойлар	Кўрсатилади	Уйлар рақамлари, каватлари ёзилади (материал турини ёзишга йўл қўйилади)	Кўрсатилади	Ёзилмайди	Кўрсатилади	Ёзилмайди
5.	Нотурар жойлар (ушбу иловада)	Кўрсатилади	Уйлар рақамлари,	Кўрсатилади	Ёзилмайди	Кўрсатилади	Ёзилмайди

	алоҳида кўрсатилганлардан ташқари)		каватари ёзилади (материал турини ёзишга йўл қўйилади)				
6.	Шоҳ кўчалар, кўчалар, тор кўчалар, боши берк кўчалар, хиёбонлар, майдонлар, парклар	Кўрсатилади	Номлари ёзилади	Кўрсатилади	Номлари ёзилади	Кўрсатилади	Номлари ёзилади
7.	Қурилатган бинолар ва мавзелар	Кўрсатилади	“Қур.” деб ёзилади	Кўрсатилади	“Қур.” деб ёзилади	Кўрсатилмайди	Ёзилмайди
8.	Мўлжал сифатида аҳамиятга эга вайрон ва ярим вайрон бўлган объектлар, эски тарихий қалъалар харобалари, ўрмончининг уйи, қишлоқ уйлари, ёзги уйлар, ўтовлар, дала шийпонлари, қўтонлар, метеостанциялар, тегирмонлар, асалари хўжаликлари	Шартли белги билан мавжуд конфигурацияда ёки масштабдан ташқари шартли белги билан кўрсатилади	Номлари, объект тури ёзилади	Шартли белги билан мавжуд конфигурацияда ёки масштабдан ташқари шартли белги билан кўрсатилади	Номлари ёзилади	Масштабдан ташқари шартли белги билан кўрсатилади	Номлари ёзилади
9.	Кўчалар ва йўлларнинг ер ости ўтиш йўллари	Шартли белги билан кўрсатилади	Ёзилмайди	Кўрсатилмайди	-	Кўрсатилмайди	-
10.	Павильонлар, шийпончалар, устунлардаги соябонлар, ертўлалар	Шартли белги билан кўрсатилади	Ёзилмайди	Кўрсатилмайди	-	Кўрсатилмайди	-
11.	Иссиқхоналар, оранжереялар	Шартли белги билан кўрсатилади	Ёзилади	Шартли белги билан кўрсатилади	Ёзилади	Кўрсатилмайди	-
12.	Якка тартибдаги гаражлар, умумий фойдаланиш объектлари ва бошқа кичик иморатлар	Шартли белги билан кўрсатилади	Ёзилади	Шартли белги билан кўрсатилади	Ёзилади	Кўрсатилмайди	-
2. САНОАТ, ҚИШЛОҚ ХУЖАЛИГИ ВА ИЖТИМОЙ-МАДАНИЙ ОБЪЕКТЛАР							
13.	Заводлар, фабрикалар ва саноат зоналари (алоҳида муҳим ва тоифаланган, шунингдек, режимли ва ҳарбий объектлардан ташқари)	Иморатлар, ички йўллар ва гидрография бошқа объектларни туширмасдан кўрсатилади	Ёзилмайди (гидрография номлари ва йўллар тавсифлари буздан мустасно)	Масштабдан ташқари шартли белги билан, унинг чегараларини туширмасдан кўрсатишга йўл қўйилади	Ёзилмайди	Масштабдан ташқари шартли белги билан, унинг чегараларини туширмасдан кўрсатишга йўл қўйилади	Ёзилмайди
14.	Заводлар, фабрикалар ва саноат зоналари (алоҳида муҳим ва тоифаланган, шунингдек, режимли ва ҳарбий объектлар)	Қўшни ҳудуднинг фони (ёки майдонли объектнинг шартли белгиси) билан контурда кўрсатилади	Ёзилмайди	Қўшни ҳудуднинг фони (ёки майдонли объектнинг шартли белгиси) билан контурда кўрсатилади	Ёзилмайди	Қўшни ҳудуднинг фони (ёки майдонли объектнинг шартли белгиси) билан контурда кўрсатилади	Ёзилмайди
15.	Кичик ишлаб чиқариш корхоналари (цех, устахона ва	Шартли белги билан кўрсатилади	Ёзилади	Шартли белги билан кўрсатилади	Ёзилади	Шартли белги билан кўрсатилади	Ёзилади

	бошқалар.)						
16.	Фуқаролик аэропортлари	Чегараси ва терминаллар кўрсатилади	Ёзилади	Чегараси ва терминаллар кўрсатилади	Ёзилади	Чегараси ва терминаллар кўрсатилади	Ёзилади
17.	Ҳарбий аэродромлар ва вертолёт майдончалари, ҳарбий объектлар (полигонлар, ҳарбий қисмлар, ҳарбий ўқув марказлари ва бошқалар)	Қўшни ҳудуднинг фони (ёки майдонли объектнинг шартли белгиси) билан контурда кўрсатилади	Ёзилмайди	Қўшни ҳудуднинг фони (ёки майдонли объектнинг шартли белгиси) билан контурда кўрсатилади	Ёзилмайди	Қўшни ҳудуднинг фони (ёки майдонли объектнинг шартли белгиси) билан контурда кўрсатилади	Ёзилмайди
18.	Минора типдаги иншоотлар (миноралар, минора типдаги капитал иншоотлар, енгил типдаги вишкалар, уяли алоқа антенналари, завод, фабрика дудбурон мўрилари)	Масштабдан ташқари шартли белги билан кўрсатилади	Ёзилмайди	Масштабдан ташқари шартли белги билан кўрсатилади	Ёзилмайди	Кўрсатилмайди	-
19.	Бошпочтамт, почта алоқаси бўлимлари, телеминоралар, радиокомпаниялар, баландлиги 375 метр бўлган Тошкент телеминораси	Шартли белги билан кўрсатилади	Ёзилади	Шартли белги билан кўрсатилади	Ёзилади	Шартли белги билан кўрсатилади	Ёзилади
20.	Асосий коммутация маркази, автоматик телефон станциялар (АТС), радиомачталар, телевизион мачталар, радиорелейли миноралар ва ретрансляторлар	Кўрсатилмайди	-	Кўрсатилмайди	-	Кўрсатилмайди	-
21.	Қабристонлар, макбаралар, сағаналар, дафн жойлари	Шартли белги билан кўрсатилади	Ёзилади	Шартли белги билан кўрсатилади	Ёзилади	Шартли белги билан кўрсатилади	Ёзилади
22.	Ўлган чорва моллари кўмиладиган жойлар, захарли моддалар кўмиладиган жойлар, радиоактив ва кимёвий чиқиндилар кўмиладиган жойлар	Кўрсатилмайди	-	Кўрсатилмайди	-	Кўрсатилмайди	-
23.	Қаттиқ маиший чиқиндилар уюмлари, табиий бойликларни қайта ишлашдан пайдо бўлган чиқиндилар сақлаш жойлари	Кўрсатилади	Ёзилмайди	Кўрсатилмайди	-	Кўрсатилмайди	-
24.	Бургулаш ва эксплуатация кудуқлари (нефть, газ ва бошқалар), нефть ва газ миноралари, нефть чиққан жойлар, нефть бассейналари ва ўралари, назорат, кучайтириш	Кўрсатилмайди	-	Кўрсатилмайди	-	Кўрсатилмайди	-

	пунктлари, кабель ва кувурлардаги бункерлар						
25.	Очик казилма жойлари	Шартли белги билан кўрсатилади	Ўзилмайди	Шартли белги билан кўрсатилади	Ўзилмайди	Кўрсатилмайди	-
26.	Автомобилларга ёки кўйиш шахобчалари (АЎҚШ), автомобилларга газ кўйиш шахобчалари (АГҚШ), автомобилларга газ тўлдириш компрессор станциялари (АГТКС)	Шартли белги билан кўрсатилади	Ўзилади	Шартли белги билан кўрсатилади	Ўзилади	Шартли белги билан кўрсатилади	Ўзилади
27.	110 кВ дан 500 кВгача бўлган кучланишли электр узатиш линиялари	Шартли белги билан кўрсатилади	Ўзилмайди	Шартли белги билан кўрсатилади	Ўзилмайди	Шартли белги билан кўрсатилади	Ўзилмайди
28.	220 В дан 35 кВгача бўлган кучланишли электр узатиш линиялари	Шартли белги билан кўрсатилади	Ўзилади	Шартли белги билан кўрсатилади	Ўзилади	Шартли белги билан кўрсатилади	Ўзилади
29.	Трансформатор будкалари, устулардаги трансформаторлар	Шартли белги билан кўрсатилади	Ўзилмайди	Шартли белги билан кўрсатилади	Ўзилмайди	Кўрсатилмайди	-
30.	Гидроэлектр станциялар (ГЭС), иссиқлик электр станциялари (ИЭС), иссиқлик электр маркази (ИЭМ), тизим ташкил қилувчи электр подстанциялари, электр подстанциялари	Чегаралари ва бошқа объектларни туширмаган ҳолда ички йўллари ва гидрографияси кўрсатилади	Ўзилмайди	Қўшни ҳудуднинг фони (ёки майдонли объектнинг шартли белгиси) билан кўрсатилади	Ўзилмайди	Қўшни ҳудуднинг фони (ёки майдонли объектнинг шартли белгиси) билан кўрсатилади	Ўзилмайди
31.	100 минг кишигача бўлган аҳоли пунктларининг сув таъминоти ва канализация тармоқлари ва объектлари (тоифалангандан ташқари), коризлар	Шартли белги билан кўрсатилади	Ўзилмайди	Шартли белги билан кўрсатилади	Ўзилмайди	Кўрсатилмайди	-
32.	100 минг кишидан кўп бўлган аҳоли пунктларининг сув таъминоти тармоқлари ва объектлари	Кўрсатилмайди	-	Кўрсатилмайди	-	Кўрсатилмайди	-
33.	Сув таъминоти объектлари (тоифаланган), ер ости сув омборлари	Кўрсатилмайди	-	Кўрсатилмайди	-	Кўрсатилмайди	-
34.	Магистрал ва ҳудуд ичидаги телекоммуникация тармоқлари, 100 гектардан	Кўрсатилмайди	-	Кўрсатилмайди	-	Кўрсатилмайди	-

	ортик ҳудудда абонентлар фойдаланадиган телекоммуникация тармоқлари						
35.	100 гектаргача бўлган ҳудудда абонентлар фойдаланадиган телекоммуникация тармоқлари	Шартли белги билан кўрсатилади	Ёзилмайди	Шартли белги билан кўрсатилади	Ёзилмайди	Шартли белги билан кўрсатилади	Ёзилмайди
36.	Ўрта ва паст босимли газ таъминоти тармоқлари	Шартли белги билан кўрсатилади	Ёзилмайди	Шартли белги билан кўрсатилади	Ёзилмайди	Шартли белги билан кўрсатилади	Ёзилмайди
37.	Магистрал ва юкори босимли газ таъминоти тармоқлари, нефть кувурлари	Кўрсатилмайди	-	Кўрсатилмайди	-	Кўрсатилмайди	-
38.	Ёқилги омборлари ва газгольдерлар, насос станциялари	Контур билан кўрсатилади	Ёзилмайди	Кўрсатилмайди	-	Кўрсатилмайди	-
39.	Компрессор, газ ўлчаш ва газ тақсимлаш станциялари (тонфаланган), газ тармоғини назорат қилиш ва қучайтириш пунктлари, ер ости газ омборлари	Кўрсатилмайди	-	Кўрсатилмайди	-	Кўрсатилмайди	-
40.	Компрессор, газ ўлчаш ва газ тақсимлаш станциялари (тонфаланганларидан ташқари)	Шартли белги билан кўрсатилади	Ёзилмайди	Шартли белги билан кўрсатилади	Ёзилмайди	Кўрсатилмайди	-
3. ТРАНСПОРТ ЙЎЛЛАРИ ВА ИНШОТЛАР							
41.	Бир йўлли, икки йўлли, уч йўлли, электрлаштирилган темир йўллар, боши берк темир йўллар	Ҳаммаси бир йўлли сифатида битта шартли белги билан кўрсатилади	Ёзилмайди	Ҳаммаси бир йўлли сифатида битта шартли белги билан кўрсатилади	Ёзилмайди	Ҳаммаси бир йўлли сифатида битта шартли белги билан кўрсатилади	Ёзилмайди
42.	Ер усти метро линияси, трамвай линияси	Шартли белги билан кўрсатилади	Ёзилмайди	Кўрсатилмайди	-	Кўрсатилмайди	-
43.	Платформалар, юклаш-тушириш майдонлари	Шартли белги билан кўрсатилади	Ёзилмайди	Шартли белги билан кўрсатилади	Ёзилмайди	Кўрсатилмайди	-
44.	Будкалар, боши берк йўллар, светофорлар, светофор аркалари, семафорлар, прожектор миноралари, ферма ва йўл постлари, туннеллар	Кўрсатилмайди	-	Кўрсатилмайди	-	Кўрсатилмайди	-
45.	Бузиб ташланган темир йўл излари, қурилаётган темир йўллар	Шартли белги билан кўрсатилади	“Қур.” деб ёзилади	Кўрсатилмайди	-	Кўрсатилмайди	-
46.	Станциялар ва тўхташ пунктлари, разъездлар	Шартли белги билан кўрсатилади	Ёзилади	Шартли белги билан кўрсатилади	Ёзилади	Шартли белги билан кўрсатилади	Ёзилади
47.	Метрога кириш жойлари	Масштабдан ташқари	Номи ёзилади	Масштабдан ташқари	Номлари ёзилади	Кўрсатилмайди	-

		шартли белги билан кўрсатилади		шартли белги билан кўрсатилади			
48.	Ўтиш кийин бўлган йўл участкаларини белгилаш	Кўрсатилмайди	-	Кўрсатилмайди	-	Кўрсатилмайди	-
49.	Автомобиль йўллари, алоҳида муҳим ва тоифаланган, шунингдек, режимли ва ҳарбий объектларга олиб борадиган йўллардан ташқари	Кўрсатилади	Ҳарfli индекс ва йўл рақамини ёзишга йўл қўйилади	Кўрсатилади	Ҳарfli индекс ва йўл рақамини ёзишга йўл қўйилади	Кўрсатилади	Ҳарfli индекс ва йўл рақамини ёзишга йўл қўйилади
50.	Қишлоқ тупроқ йўллари ва дала йўллари, мол хайдаб ўтиладиган йўллар	Кўрсатилади	Ёзилмайди	Кўрсатилади	Ёзилмайди	Кўрсатилади	Ёзилмайди
51.	Автомашиналарни таъмирлаш учун эстакадалар, мотеллар, хостеллар, кемпинглар	Масштабдан ташқари шартли белги билан кўрсатилади	Ёзилади	Масштабдан ташқари шартли белги билан кўрсатилади	Ёзилади	Кўрсатилмайди	-
52.	Қурилатган йўллар, тоифаланган, шунингдек, режимли ва ҳарбий объектларга олиб борадиган йўллардан ташқари	Кўрсатилади	Ёзилмайди	Кўрсатилади	Ёзилмайди	Кўрсатилади	Ёзилмайди
V. ГИДРОГРАФИЯ							
53.	Соҳил линиялари, тик соҳиллар	Кўрсатилади	Сув кесими 0.5 метр аниқликкача ёзилади	Кўрсатилади	Сув кесими 0.5 метр аниқликкача ёзилади	Кўрсатилади	Сув кесими 1 метр аниқликкача ёзилади
54.	Соҳил саёзликлари ва саёзликлар, хавfli соҳиллар	Кўрсатилади	Ёзилмайди	Кўрсатилади	Ёзилмайди	Кўрсатилмайди	-
55.	Дарёлар, сойлар, каналлар, коллекторлар, зовурлар, ариқлар, шу жумладан бетонланган, қурук ўзанлар, қурук зовурлар, қуриб қолаётган дарёлар ва сойлар	Кўрсатилади	Номлари ёзилади	Кўрсатилади	Номлари ёзилади	Кўрсатилади	Номлари ёзилади
56.	Қўллар, ҳовузлар, ҳавзалар, сардобалар, шаршаралар	Кўрсатилади	Номлари ёзилади	Кўрсатилади	Ёзилмайди	Масштабли ва масштабдан ташқари шартли белги билан кўрсатилади	Ёзилмайди
57.	Сув омборлари, улардаги тоифалаштирилган объектлардан ташқари	Масштабли шартли белги билан кўрсатилади	Номлари ёзилади (тоифалаштирилган объектлар тавсифлари ёзилмайди)	Масштабли шартли белги билан кўрсатилади	Номлари ёзилади (тоифалаштирилган объектлар тавсифлари ёзилмайди)	Масштабли шартли белги билан кўрсатилади	Номлари ёзилади (тоифалаштирилган объектлар тавсифлари ёзилмайди)

58.	Пляжлар	Шартли белги билан кўрсатилади	Ўзилади	Шартли белги билан кўрсатилади	Ўзилади	Кўрсатилмайди	-
59.	Гидроаэродромлар ва кўниш майдончалари, пристанлар, причаллар, лангарда туриш жойлари, доимий соҳил сигнализацияси белгилари, дюкерлар, акведуклар, остоналар, сув ости ва сув уриб кетган тўғонлар, шлозлар, сув ўлчаш постлари, сув тақсимлаш мосламалари, сув олиш ва сув хайдаш станциялари	Кўрсатилмайди	-	Кўрсатилмайди	-	Кўрсатилмайди	-
60.	Тўғонлар, дамбалар	Шартли белги билан кўрсатилади	Ўзилмайди	Шартли белги билан кўрсатилади	Ўзилмайди	Шартли белги билан кўрсатилади	Ўзилмайди
5. ГИДРОТЕХНИКА ВА СУВ ТРАНСПОРТИ ОБЪЕКТЛАРИ, СУВ ТАЪМИНОТИ ОБЪЕКТЛАРИ							
61.	Дарё бандаргоҳлари	Кўрсатилади	Ўзилади	Масштабдан ташқари шартли белги билан кўрсатилади	Ўзилмайди	Масштабдан ташқари шартли белги билан кўрсатилади	Ўзилмайди
62.	Бехатар кема катновини навигацион таъминлаш объектлари	Кўрсатилмайди	-	Кўрсатилмайди	-	Кўрсатилмайди	-
63.	Сунъий тўсиқлар ва тўсиқчалар, кияликлар	Кўрсатилади	Ўзилади	Кўрсатилади	Ўзилмайди	Кўрсатилмайди	-
64.	Кудуклар, артезиан кудуклар, тоифаланган объектларга кирувчи артезиан кудуклардан ташқари	Кўрсатилади	Изоҳли "К." ва ўз номи (агар бўлса) тавсифланмасдан ўзилади	Кўрсатилади	Изоҳли "К." ва ўз номи (агар бўлса) тавсифланмасдан ўзилади	Кўрсатилади	Изоҳли "К." ва ўз номи (агар бўлса) тавсифланмасдан ўзилади
65.	Сув тортувчи колонкалар, чигирлар	Шартли белги билан кўрсатилади	Ўзилмайди	Шартли белги билан кўрсатилади	Ўзилмайди	Кўрсатилмайди	-
66.	Тиндиргичлар	Сув хавфзаси шартли белгиси билан кўрсатилади	Ўзилади	Сув хавфзаси шартли белгиси билан кўрсатилади	Ўзилади	Кўрсатилмайди	-
67.	Фавворалар, булоқлар	Масштабдан ташқари шартли белги билан кўрсатилади	Ўзилади	Масштабдан ташқари шартли белги билан кўрсатилади	Ўзилади	Масштабдан ташқари шартли белги билан кўрсатилади	Ўзилади
68.	Кўтарма, ажраладиган, сузувчи, занжирли, осма кўприклар	Одатдаги кўприклар шартли белгиси билан кўрсатилади	Ўзилмайди	Одатдаги кўприклар шартли белгиси билан кўрсатилади	Ўзилмайди	Одатдаги кўприклар шартли белгиси билан кўрсатилади	Ўзилмайди
69.	Кўприклар, кўприк йўллар, кечув йўллари, паромли кечув йўллари	Масштабдан ташқари шартли белги билан кўрсатилади	Ўзилмайди	Масштабдан ташқари шартли белги билан кўрсатишга йўл	Ўзилмайди	Масштабдан ташқари шартли белги билан кўрсатишга йўл	Ўзилмайди

				қўйилади		қўйилади	
6. РЕЛЬЕФ							
70.	Баландлик белгилари (теварак-атроф яққол кўриниб турадиган баландликлардан ташқари)	Кўрсатилади	0.5 метр аниқликкача ёзишга йўл қўйилади	Кўрсатилади	0.5 метр аниқликкача ёзишга йўл қўйилади	Кўрсатилади	1 метр аниқликкача ёзишга йўл қўйилади
71.	Теварак-атроф яққол кўриниб турадиган баландликлар белгилари	Кўрсатилмайди	-	Кўрсатилмайди	-	Кўрсатилмайди	-
72.	Тик жарликлар, чуқурликлар, ўпконлар, кўчкилар, қоялар, қояли жарликлар, тўқималар, харсанг уюмлари, тошли юзалар, лой юзалар, дайқалар, тошли дарёлар, террасалар	Шартли белгилар билан кўрсатилади	Ёзилмайди	Шартли белгилар билан кўрсатилади	Ёзилмайди	Шартли белгилар билан кўрсатилади	Ёзилмайди
73.	Қор босган жойлар, музликлар, муз қатқалоқлари, муз жарликлари	Шартли белгилар билан кўрсатилади	Ёзилмайди	Шартли белгилар билан кўрсатилади	Ёзилмайди	Шартли белгилар билан кўрсатилади	Ёзилмайди
74.	Горизонталлар (асосий қалин, кўшимча ва нишаблар йўналишлар кўрсаткичлари (кирғоқ штрихлари)	Рельеф кесимида ўтказилади: баланд тоғликлар – 10 м, тепалик худудлар – 5 м, текисликлар – 2 м	Баланд тоғликлар – 50 м, тепалик худудлар – 25 м, текисликлар – 10 м орқали ёзилади	Рельеф кесимида ўтказилади: баланд тоғликлар 20м, тепалик худудлар – 20м, текисликлар 10м	Баланд тоғликлар - 80м, тепалик худудлар – 10м, текисликлар 5 м орқали ёзилади	Рельеф кесимида ўтказилади: баланд тоғликлар – 50 м, тепалик худудлар – 20 м, текисликлар 10 м	Баланд тоғликлар – 250 м, тепалик худудлар – 100 м, текисликлар – 50 м орқали ёзилади
75.	Довонлар (чегара худудлари ва стратегик аҳамиятга эга бўлган худудлардан ташқари)	Шартли белги билан кўрсатилади	Номи, уларнинг баландлик кўрсаткичи, амал қилиш ойлари ёзилади	Шартли белги билан кўрсатилади	Номи, уларнинг баландлик кўрсаткичи, амал қилиш ойлари ёзилади	Шартли белги билан кўрсатилади	Номи, уларнинг баландлик кўрсаткичи, амал қилиш ойлари ёзилади
76.	Кўрғонлар, тепаликлар, ўралар	Кўрсатилади	Изоҳли ёзувлар ва ўз номи (агар бўлса) тавсифланмасдан ёзилади	Кўрсатилади	Изоҳли ёзувлар ва ўз номи (агар бўлса) тавсифланмасдан ёзилади	Кўрсатилади	Изоҳли ёзувлар ва ўз номи (агар бўлса) тавсифланмасдан ёзилади
77.	Фор ва гротларга кириш жойлари (маданий мерос объектлари бундан мустасно)	Кўрсатилмайди	-	Кўрсатилмайди	-	Кўрсатилмайди	-
78.	Маданий мерос объектлари	Кўрсатилади	Ёзилади	Кўрсатилади	Ёзилади	Кўрсатилади	Ёзилади
7. ЎСИМЛИКЛАР ВА ТУПРОҚ							
79.	Ўсимлик ва тупроқ контурлари	Кўрсатилади	Ёзилади	Кўрсатилади	Ёзилади	Кўрсатилади	Ёзилади

80.	Ўрмонлар	Контурда ва фонда кўрсатилади	Ёзилади	Контурда ва фонда кўрсатилади	Ёзилади	Контурда ва фонда кўрсатилади	Ёзилади
81.	Дарахтзорлар	Кўрсатилади	Ёзилади	Кўрсатилади	Ёзилади	Кўрсатилади	Ёзилади
82.	Мўлжал ёки маданий-тарихий аҳамиятга эга алохида турган дарахтлар	Кўрсатилади	Ёзилади	Кўрсатилади	Ёзилади	Кўрсатилади	Ёзилади
83.	Ўсимлик қоплами ва тупроқ контурлари (ўрмон, боғлар, буталар, саксовул, камишзорлар ва чакалакзорлар, тақирлар, қумлар, тошқотирмалар, ботқокланган худудлар, шўрланган ерлар)	Кўрсатилади	Ёзилади	Кўрсатилади	Ёзилади	Кўрсатилади	Ёзилади
84.	Меваги боғлар, узумзорлар, газонлар, техник экинлар плантациялари	Шартли белги билан кўрсатилади	Ёзилади	Шартли белги билан кўрсатилади	Ёзилади	Шартли белги билан кўрсатилади	Ёзилади
85.	Ҳайдалган ерлар	Шартли белги билан кўрсатилади	Ёзилади	Шартли белги билан кўрсатилади	Ёзилади	Шартли белги билан кўрсатилади	Ёзилади
86.	Кўриқхоналар, миллий парклар, заказниклар, табиий ёдгорликлар, маданий мерос объектлари худудлари	Чегаралари кўрсатилади	Ёзилади	Кўрсатилади	Ёзилади	Кўрсатилади	Ёзилади
8. ЧЕГАРАЛАР ВА ТЎСИҚЛАР							
87.	Давлат, вилоят, туман, шаҳар ерлари, ердан фойдаланиш ва тармоқлар чегаралари, Қорақалпоғистон Республикаси чегараси, аҳоли пункти бош режалари элементлари	Кўрсатилади	-	Кўрсатилади	-	Кўрсатилади	-
88.	Қалимий тарихий деворлар, барча турдаги ғовлар ва тўсиқлар (алохида муҳим ва тоифаланган, шунингдек, режимли ва ҳарбий объектлар тўсиқлари бундан мустасно)	Кўрсатилади	Ёзилади	Кўрсатилади	Ёзилади	Кўрсатилади	Ёзилади
89.	Алохида муҳим ва тоифаланган, шунингдек, режимли ва ҳарбий объектлар тўсиқлари	Кўрсатилмайди	-	Кўрсатилмайди	-	Кўрсатилмайди	-

9. Бошқа ахборот							
90.	Магнит оғиш бурчаги ҳақида маълумотлар	Кўрсатилмайди	-	Кўрсатилмайди	-	Кўрсатилмайди	-
91.	Бир вилоят ёки Қорақалпоғистон Республикаси доирасида маҳаллий координаталар тизимидаги координаталар тўри	Туширилади	Қийматлари ёзилади	Туширилади	Қийматлари ёзилади	Туширилади	Қийматлари ёзилади
92.	Маҳаллий координаталар тизимидаги бир вилоят ёки Қорақалпоғистон Республикаси худудидан ортиқ бўлган майдонда ва ўрта меридиан ва параллеллар кесишувида давлат координаталар тизимидаги координаталар тўри	Туширилмайди	-	Туширилмайди	-	Туширилмайди	-
93.	Давлат координаталар тизимида географик тўр	Туширилмайди	-	Туширилмайди	-	Туширилмайди	-
94.	WGS-84 координаталар тизимидаги географик тўр	Туширилишига рухсат берилади	Қийматлари ёзилади	Туширилишига рухсат берилади	Қийматлари ёзилади	Туширилишига рухсат берилади	Қийматлари ёзилади
95.	Рамкадан ташқари кўрсатиш – даги элементлари: ҳуқуқ эгаси бўлган ташкилот номи; харитада тасвирланган худуднинг маъмурий мансублиги; координаталар тизими; жой ҳолати ва нашр қилинган сана; масштаб, шу жумладан чизиқли; рельеф кесими, шу жумладан график тасвирда; баландликлар тизими; харитани яратган ташкилот номи	-	Ёзилади	-	Ёзилади	-	Ёзилади

Картография ва геодезия материалларининг (маълумотларининг) чекловчи грифларини белгилаш, фойдаланиш учун очик бўлган хариталарни яратиш, махфий картография ва геодезия материалларини бериш, ҳисобга олиш ва сақлаш тартиби ҳамда геодезия ва картография соҳасидаги давлат сирларининг сақланишини таъминлаш бўйича рухсат бериш тартиботлари тўғрисидаги низомга 1а-илова

Фойдаланиш учун очик бўлган планларда топографик планлар элементлари, аҳоли пунктлари паланлари ва жой объектларини кўрсатишга қўйиладиган ТАЛАБЛАР

т/р	Планлар элементлари ва жой объектлари номлари	Топографик планлар масштаблари							
		1:500 ва йирикрок		1:1 000		1:2 000		1:5 000	
		График бажарилиши	Матили маълумотлар	График бажарилиши	Матили маълумотлар	График бажарилиши	Матили маълумотлар	График бажарилиши	Матили маълумотлар
I. Геодезик пунктлар, аҳоли пунктлари ва алоҳида қурилган бинолар									
1.	Геодезия, гравиметрия, астрономия пунктлари, нивелирлаш тармоқлари реперлари ва маркалари, мўлжал пунктлар, суратга олиш тармоқлари нукталари, чегара белгилари ва зичлаштириш тармоқлари	Кўрсатилмайди (баладдиги белгилаб кўрсатилишига йўл қўйилади)	Ернинг баладдлик белгиси ёзилади	Кўрсатилмайди (баладдиги белгилаб кўрсатилишига йўл қўйилади)	Ернинг баладдлик белгиси ёзилади	Кўрсатилмайди (баладдиги белгилаб кўрсатилишига йўл қўйилади)	Ернинг баладдлик белгиси ёзилади	Кўрсатилмайди (баладдиги белгилаб кўрсатилишига йўл қўйилади)	Ернинг баладдлик белгиси ёзилади
2.	Масжидлар, черковлар, бошқа ибодатхоналар	Шартли белги билан кўрсатилади	Ёзилади	Шартли белги билан кўрсатилади	Ёзилади	Шартли белги билан кўрсатилади	Ёзилади	Шартли белги билан кўрсатилади	Ёзилади
3.	Қурилган турар жойлар	Мавжуд конфигурацияда кўрсатилади	Қаватлари, материал тури, уйлар ва хонадонлар рақамлари ёзилади	Мавжуд конфигурацияда кўрсатилади	Қаватлари, материал тури, уйлар ва хонадонлар рақамлари ёзилади	Мавжуд конфигурацияда кўрсатилади	Қаватлари ва материал тури ёзилади	Шартли белги билан кўрсатилади	Қаватлари ва материал тури ёзилади
4.	Қурилган нотурар жойлар (алоҳида кўрсатилганларидан ташқари)	Мавжуд конфигурацияда кўрсатилади	Қаватлари, материал тури ва уйлар рақамлари ёзилади	Мавжуд конфигурацияда кўрсатилади	Қаватлари, материал тури ва уйлар рақамлари ёзилади	Мавжуд конфигурацияда кўрсатилади	Қаватлари, материал тури ва уйлар рақамлари ёзилади	Шартли белги билан кўрсатилади	Қаватлари, материал тури ва уйлар рақамлари ёзилади
5.	Қуриладиган бинолар	Мавжуд конфигурацияда шартли белги билан кўрсатилади	“Қур.” деб ёзилади	Мавжуд конфигурацияда шартли белги билан кўрсатилади	“Қур.” деб ёзилади	Мавжуд конфигурацияда шартли белги билан кўрсатилади	“Қур.” деб ёзилади	Шартли белги билан кўрсатилади	“Қур.” деб ёзилади
6.	Вайрон бўлган ва ярим вайрон бинолар	Мавжуд конфигурацияда шартли белги билан кўрсатилади	“Вайр.” деб ёзилади	Мавжуд конфигурацияда шартли белги билан кўрсатилади	“Вайр.” деб ёзилади	Мавжуд конфигурацияда шартли белги билан кўрсатилади	“Вайр.” деб ёзилади	Шартли белги билан кўрсатилади	“Вайр.” деб ёзилади
7.	Мўлжал аҳамиятига эга алоҳида турган объектлар (ўрмончининг уйи, кишлаш уйлари, ёзги уйлар, ўтовлар, дала шийпонлари, қўтонлар,	Мавжуд конфигурацияда кўрсатилади	Ёзилади	Мавжуд конфигурацияда кўрсатилади	Ёзилади	Шартли белги билан кўрсатилади	Ёзилади	Шартли белги билан кўрсатилади	Ёзилади

т/р	Планлар элементлари ва жой объектлари номлари	Топографик планлар масштаблари							
		1:500 ва йирикрок		1:1 000		1:2 000		1:5 000	
		График бажарилиши	Матили маълумотлар	График бажарилиши	Матили маълумотлар	График бажарилиши	Матили маълумотлар	График бажарилиши	Матили маълумотлар
	метеостанциялар, тегиримонлар, асалари хўжаликлари)								
8.	Шох кўчалар, кўчалар, тор кўчалар, боши берк кўчалар	Кўрсатилади	Номлари ёзилади	Кўрсатилади	Номлари ёзилади	Кўрсатилади	Номлари ёзилади	Кўрсатилади	Номлари ёзилади
9.	Кўчалар ва йўллардан ер ости ўтиш йўллари	Шартли белги билан кўрсатилади	Ёзилмайди	Шартли белги билан кўрсатилади	Ёзилмайди	Шартли белги билан кўрсатилади	Ёзилмайди	Шартли белги билан кўрсатилади	Ёзилмайди
10.	Павильонлар, шийпончалар, устунлардаги соябонлар, ертўлалар	Шартли белги билан кўрсатилади	Ёзилмайди	Шартли белги билан кўрсатилади	Ёзилмайди	Шартли белги билан кўрсатилади	Ёзилмайди	Шартли белги билан кўрсатилади	Ёзилмайди
11.	Иссикхоналар, оранжереялар	Мавжуд конфигурацияда шартли белги билан кўрсатилади	Ёзилади	Мавжуд конфигурацияда шартли белги билан кўрсатилади	Ёзилади	Шартли белги билан кўрсатилади	Ёзилади (иссикхона, оранжерея)	Шартли белги билан кўрсатилади	Ёзилади (иссикхона, оранжерея)
12.	Якка тартибдаги гаражлар, хожатхоналар ва бошқа кичик қурилмалар	Мавжуд конфигурацияда шартли белги билан кўрсатилади	Ёзилади	Мавжуд конфигурацияда шартли белги билан кўрсатилади	Ёзилади	Шартли белги билан кўрсатилади	Ёзилади	Шартли белги билан кўрсатилади	Ёзилади
2. Саноат, қишлоқ хўжалик ва ижтимоий-маданий объектлар									
13.	Заводлар, фабрикалар ва саноат зоналари (алоҳида муҳим ва тоифаланган, шунингдек, режимли ва ҳарбий объектлардан ташқари)	Мавжуд конфигурацияда шартли белги билан кўрсатилади	Ёзилади	Мавжуд конфигурацияда шартли белги билан кўрсатилади	Ёзилади	Мавжуд конфигурацияда шартли белги билан кўрсатилади	Ёзилади	Мавжуд конфигурацияда шартли белги билан кўрсатилади	Ёзилади
14.	Заводлар, фабрикалар ва саноат зоналари ҳудудлари (алоҳида муҳим ва тоифаланган, шунингдек, режимли ва ҳарбий объектлар)	Кўрсатилмайди	-	Кўрсатилмайди	-	Кўрсатилмайди	-	Кўрсатилмайди	-
15.	Кичик ишлаб чиқариш корхоналари (цех, устахона ва бошқалар)	Мавжуд конфигурацияда шартли белги билан кўрсатилади	Ёзилади	Мавжуд конфигурацияда шартли белги билан кўрсатилади	Ёзилади	Мавжуд конфигурацияда шартли белги билан кўрсатилади	Ёзилади	Шартли белги билан кўрсатилади	Ёзилади
16.	Фуқаро аэропортлари	Чегараси ва терминаллар кўрсатилади	Ёзилади	Чегараси ва терминаллар кўрсатилади	Ёзилади	Чегараси ва терминаллар кўрсатилади	Ёзилади	Чегараси ва терминаллар кўрсатилади	Ёзилади
17.	Ҳарбий аэродромлар ва вертолёт майдончалари, ҳарбий объектлар (полигонлар, ҳарбий қисмлар, ҳарбий ўқув марказлари ва бошқалар)	Кўрсатилмайди	-	Кўрсатилмайди	-	Кўрсатилмайди	-	Қўшни ҳудуднинг фони (ёки майдонли объектнинг шартли белгиси)	Ёзилмайди

т/р	Планлар элементлари ва жой объектлари номлари	Топографик планлар масштаблари							
		1:500 ва йирикрок		1:1 000		1:2 000		1:5 000	
		График бажарилиши	Матили маълумотлар	График бажарилиши	Матили маълумотлар	График бажарилиши	Матили маълумотлар	График бажарилиши	Матили маълумотлар
								билан контурда кўрсатилади	
18.	Минора типдаги иншоотлар (миноралар, минора типдаги капитал иншоотлар, снгил типдаги вишкалар, уяли алоқа антенналари, завод, фабрика дудбурон мўрилари)	Мавжуд конфигурацияда кўрсатилади	Ёзилади	Мавжуд конфигурацияда кўрсатилади	Ёзилади	Шартли белги билан кўрсатилади	Ёзилади	Шартли белги билан кўрсатилади	Ёзилади
19.	Бошпочтамт, почта алоқаси бўлимлари, телемарказлар, радиокомпаниялар, баландлиги 375 метр бўлган Тошкент телеминораси	Мавжуд конфигурацияда кўрсатилади	Ёзилади	Мавжуд конфигурацияда кўрсатилади	Ёзилади	Шартли белги билан кўрсатилади	Ёзилади	Шартли белги билан кўрсатилади	Ёзилади
20.	Асосий коммутация маркази, автоматик телефон станциялар (АТС), радиомачталар, телевизион мачталар, радиорелейли миноралар ва ретрансляторлар	Мавжуд конфигурацияда кўрсатилади	Ёзилмайди	Мавжуд конфигурацияда кўрсатилади	Ёзилмайди	Мавжуд конфигурацияда кўрсатилади	Ёзилмайди	Мавжуд конфигурацияда кўрсатилади	Ёзилмайди
21.	Магистрал ва ҳудуд ичидаги телекоммуникация алоқа тармоқлари.	Кўрсатилмайди	-	Кўрсатилмайди	-	Кўрсатилмайди	-	Кўрсатилмайди	-
22.	Абонентлар фойдаланадиган телекоммуникация тармоқлари	100 гектаргача ҳудуддаги алоқа линиялари битта шартли белги билан кўрсатилади	Ёзилмайди	100 гектаргача ҳудуддаги алоқа линиялари битта шартли белги билан кўрсатилади	Ёзилмайди	Кўрсатилмайди	-	Кўрсатилмайди	-
23.	110 кВ дан 500 кВгача бўлган кучланишли электр узатиш линиялари	Мавжуд конфигурацияда шартли белги билан кўрсатилади	Ёзилмайди	Мавжуд конфигурацияда шартли белги билан кўрсатилади	Ёзилмайди	Шартли белги билан кўрсатилади	Ёзилмайди	Шартли белги билан кўрсатилади	Ёзилмайди
24.	220 В дан 35 кВгача бўлган кучланишли электр узатиш линиялари	Шартли белги билан кўрсатилади	Ёзилади	Шартли белги билан кўрсатилади	Ёзилади	Шартли белги билан кўрсатилади	Ёзилади	Шартли белги билан кўрсатилади	Ёзилади
25.	Гидроэлектр станциялар (ГЭС), иссиқлик электр станциялари (ИЭС), иссиқлик электр маркази (ИЭМ), тизим ташкил қилувчи электр подстанциялари, электр подстанциялари	Чегаралар ва бошқа объектларни туширмаган ҳолда, ички йўллари ва гидрографияси контур билан	Ёзилмайди	Чегаралар ва бошқа объектларни туширмаган ҳолда, ички йўллари ва гидрографияси контур билан	Ёзилмайди	Контур билан кўрсатилади	Ёзилмайди	Контур билан кўрсатилади	Ёзилмайди

т/р	Планлар элементлари ва жой объектлари номлари	Топографик планлар масшталари							
		1:500 ва йирикрок		1:1 000		1:2 000		1:5 000	
		График бажарилиши кўрсатилди	Матили маълумотлар	График бажарилиши кўрсатилди	Матили маълумотлар	График бажарилиши кўрсатилди	Матили маълумотлар	График бажарилиши кўрсатилди	Матили маълумотлар
26.	100 минг кишигача бўлган аҳоли пунктларининг сув таъминоти ва канализация тармоқлари ва объектлари	Шартли белги билан кўрсатилди	Ўзилмайди	Шартли белги билан кўрсатилди	Ўзилмайди	Шартли белги билан кўрсатилди	Ўзилмайди	Шартли белги билан кўрсатилди	Ўзилмайди
27.	100 минг кишидан ортқ бўлган аҳоли пунктларининг сув таъминоти объектлари	Кўрсатилмайди	-	Кўрсатилмайди	-	Кўрсатилмайди	-	Кўрсатилмайди	-
28.	Сув таъминоти объектлари (тоифаланган), ер ости сув омборлари	Кўрсатилмайди	-	Кўрсатилмайди	-	Кўрсатилмайди	-	Кўрсатилмайди	-
29.	Ўрта ва паст босимли газ таъминоти тармоғи	Шартли белги билан кўрсатилди	Ўзилмайди	Шартли белги билан кўрсатилди	Ўзилмайди	Шартли белги билан кўрсатилди	Ўзилмайди	Шартли белги билан кўрсатилди	Ўзилмайди
30.	Магистрал ва юкори босимли газ таъминоти тармоқлари, нефть қувурлари	Кўрсатилмайди	-	Кўрсатилмайди	-	Кўрсатилмайди	-	Кўрсатилмайди	-
31.	Трансформатор будкалари, устунлардаги трансформаторлар	Шартли белги билан кўрсатилди	Ўзилади	Шартли белги билан кўрсатилди	Ўзилади	Шартли белги билан кўрсатилди	Ўзилади	Шартли белги билан кўрсатилди	Ўзилади
32.	Радиотўлкин миноралари ва ретрансляторлар	Кўрсатилмайди	-	Кўрсатилмайди	-	Кўрсатилмайди	-	Кўрсатилмайди	-
33.	Автомобилларга ёкилғи қуйиш шаҳобчалари (АЁҚШ), автомобилларга газ тўлдириш компрессор станциялари (АГТКС)	Мавжуд конфигурацияда шартли белги билан кўрсатилди	Ўзилади	Мавжуд конфигурацияда шартли белги билан кўрсатилди	Ўзилади	Шартли белги билан кўрсатилди	Ўзилади	Шартли белги билан кўрсатилди	Ўзилади
34.	Компрессор, газ ўлчаш ва газ таксимлаш станциялари (тоифаланган), газ тармоғини назорат қилиш ва қучайтириш пунктлари, ер ости газ омборлари	Кўрсатилмайди	-	Кўрсатилмайди	-	Кўрсатилмайди	-	Кўрсатилмайди	-
35.	Компрессор, газ ўлчаш ва газ таксимлаш станциялари (тоифаланганларидан ташқари)	Мавжуд конфигурацияда шартли белги билан кўрсатилди	Ўзилади	Мавжуд конфигурацияда шартли белги билан кўрсатилди	Ўзилади	Мавжуд конфигурацияда шартли белги билан кўрсатилди	Ўзилади	Мавжуд конфигурацияда шартли белги билан кўрсатилди	Ўзилади
36.	Магистрал газ қувурлари, нефть қувурлари	Кўрсатилмайди	-	Кўрсатилмайди	-	Кўрсатилмайди	-	Кўрсатилмайди	-
37.	Ёкилғи омборлари ва газгольдерлар, хайдаш станциялари	Кўрсатилмайди	-	Кўрсатилмайди	-	Кўрсатилмайди	-	Кўрсатилмайди	-
38.	Бургуланган ва эксплуатацион	Кўрсатилмайди	-	Кўрсатилмайди	-	Кўрсатилмайди	-	Кўрсатилмайди	-

т/р	Планлар элементлари ва жой объектлари номлари	Топографик планлар масштаблари							
		1:500 ва йирикрок		1:1 000		1:2 000		1:5 000	
		График бажарилиши	Матили маълумотлар	График бажарилиши	Матили маълумотлар	График бажарилиши	Матили маълумотлар	График бажарилиши	Матили маълумотлар
	кудуклар (нефть, газ ва бошқ.), нефть ва газ миноралари, нефть чиккан жойлар, нефть бассейналари ва ўралари, назорат, кучайтириш пунктлари, кабель ва қувурлардаги бункерлар								
39.	Очиқ қазилма конлари	Контур кўрсатилади	“карьер” деб ёзилади	Контур кўрсатилади	“карьер” деб ёзилади	Контур кўрсатилади	“карьер” деб ёзилади	Шартли белги билан кўрсатилади	“карьер” деб ёзилади
40.	Ўлган чорва моллари кўмиладиган жойлар, захарли моддалар кўмиладиган жойлар, радиоактив ва кимёвий чикиндилар кўмиладиган жойлар	Кўрсатилмайди	-	Кўрсатилмайди	-	Кўрсатилмайди	-	Кўрсатилмайди	-
41.	Қаттиқ маиший чикиндилар уюмлари, табиий бойликларни қайта ишладдан пайдо бўлган чикиндилар сақлаш жойлари	Контур кўрсатилади	Ёзилади	Контур кўрсатилади	Ёзилади	Контур кўрсатилади	Ёзилади	Шартли белги билан кўрсатилади	Ёзилади
42.	Қабристонлар, макбаралар, сағаналар,	Контур кўрсатилади	Ёзилади	Контур кўрсатилади	Ёзилади	Контур кўрсатилади	Ёзилади	Контур кўрсатилади	Ёзилади
43.	Алоҳида қабрлар	Кўрсатилади	Ёзилади	Кўрсатилади	Ёзилади	Кўрсатилади	Ёзилади	Кўрсатилади	Ёзилади
3. Транспорт йўллари ва иншоотлари									
44.	Бир йўлли, икки йўлли, уч йўлли, боши берк темир йўллар, электрлаштирилган темир йўллар	Бир йўлли темир йўл шартли белгиси билан кўрсатилади	Ёзилмайди	Бир йўлли темир йўл шартли белгиси билан кўрсатилади	Ёзилмайди	Бир йўлли темир йўл шартли белгиси билан кўрсатилади	Йўналиши ёзилади	Бир йўлли темир йўл шартли белгиси билан кўрсатилади	Йўналиши ёзилади
45.	Станциялар ва тўхташ пунктлари, разъездлар	Мавжуд конфигурацияда шартли белги билан кўрсатилади	Ёзилади	Мавжуд конфигурацияда шартли белги билан кўрсатилади	Ёзилади	Шартли белги билан кўрсатилади	Ёзилади	Шартли белги билан кўрсатилади	Ёзилади
46.	Платформалар, юклаш-тушириш майдонлари	Шартли белги билан кўрсатилади	Ёзилмайди	Шартли белги билан кўрсатилади	Ёзилмайди	Шартли белги билан кўрсатилади	Ёзилмайди	Шартли белги билан кўрсатилади	Ёзилмайди
47.	Будкалар, боши берк йўллар, светофорлар, светофор аркалари, семафорлар, прожектор миноралари, ферма ва йўл постлари, туннеллар	Шартли белги билан кўрсатилади	Ёзилмайди	Шартли белги билан кўрсатилади	Ёзилмайди	Шартли белги билан кўрсатилади	Ёзилмайди	Шартли белги билан кўрсатилади	Ёзилмайди
48.	Бузиб ташланган темир йўл излари, қурилатган темир йўллар	Шартли белги билан кўрсатилади	“Қур.” деб ёзилади	Шартли белги билан кўрсатилади	“Қур.” деб ёзилади	Шартли белги билан кўрсатилади	“Қур.” деб ёзилади	Шартли белги билан кўрсатилади	“Қур.” деб ёзилади
49.	Ер усти метро линиялари,	Шартли белги	Ёзилмайди	Шартли белги	Ёзилмайди	Шартли белги	Ёзилмайди	Шартли белги	Ёзилмайди

т/р	Планлар элементлари ва жой объектлари номлари	Топографик планлар масштаблари							
		1:500 ва йирикрок		1:1 000		1:2 000		1:5 000	
		График бажарилиши	Матнли маълумотлар	График бажарилиши	Матнли маълумотлар	График бажарилиши	Матнли маълумотлар	График бажарилиши	Матнли маълумотлар
	трамвай линиялари	билан кўрсатилади		билан кўрсатилади		билан кўрсатилади		билан кўрсатилади	
50.	Ер ости метро линиялари	Кўрсатилмайди	-	Кўрсатилмайди	-	Кўрсатилмайди	-	Кўрсатилмайди	-
51.	Метрога кириш жойлари	Мавжуд конфигурацияда кўрсатилади	Станция номи ёзилади	Мавжуд конфигурацияда кўрсатилади	Станция номи ёзилади	Мавжуд конфигурацияда кўрсатилади	Станция номи ёзилади	Мавжуд конфигурацияда кўрсатилади	Станция номи ёзилади
52.	Автомобиль йўллари	Мавжуд конфигурацияда шартли белги билан кўрсатилади	Ёзилади	Мавжуд конфигурацияда шартли белги билан кўрсатилади	Ёзилади	Шартли белги билан кўрсатилади	Ёзилади	Шартли белги билан кўрсатилади	Ёзилади
53.	Ўтиш кийин бўлган йўл участкаларини белгилаш	Автомобиль йўли сифатида кўрсатилади	Ёзилмайди	Автомобиль йўли сифатида кўрсатилади	Ёзилмайди	Автомобиль йўли сифатида кўрсатилади	Ёзилмайди	Автомобиль йўли сифатида кўрсатилади	Ёзилмайди
54.	Қишлоқ тупрок йўллари ва дала йўллари, карвон йўллари, мол хайдаб ўтиладиган йўллар	Мавжуд конфигурацияда шартли белги билан кўрсатилади	Ёзилади	Мавжуд конфигурацияда шартли белги билан кўрсатилади	Ёзилади	Шартли белги билан кўрсатилади	Ёзилади	Шартли белги билан кўрсатилади	Ёзилади
55.	Қурилатган йўллар	Мавжуд конфигурацияда шартли белги билан кўрсатилади	“Қур.” деб ёзилади	Мавжуд конфигурацияда шартли белги билан кўрсатилади	“Қур.” деб ёзилади	Шартли белги билан кўрсатилади	“Қур.” деб ёзилади	Шартли белги билан кўрсатилади	“Қур.” деб ёзилади
56.	Автомашиналарни таъмирлаш учун эстакадалар	Шартли белги билан кўрсатилади	Ёзилади	Шартли белги билан кўрсатилади	Ёзилади	Шартли белги билан кўрсатилади	Ёзилади	Шартли белги билан кўрсатилади	Ёзилади
57.	Кўприklar	Мавжуд конфигурацияда шартли белги билан кўрсатилади	Уzunлиги ва кенглиги ёзилади	Мавжуд конфигурацияда шартли белги билан кўрсатилади	Уzunлиги ва кенглиги ёзилади	Шартли белги билан кўрсатилади	Ёзилмайди	Шартли белги билан кўрсатилади	Ёзилмайди
58.	Дарё бандаргохлари, пристанлар, причаллар	Мавжуд конфигурацияда шартли белги билан кўрсатилади	Ёзилади	Мавжуд конфигурацияда шартли белги билан кўрсатилади	Ёзилади	Шартли белги билан кўрсатилади	Ёзилади	Шартли белги билан кўрсатилади	Ёзилмайди
59.	Бандаргохларга хавфсиз кема киришини навигацион таъминлаш объектлари	Шартли белги билан кўрсатилади	Ёзилмайди	Шартли белги билан кўрсатилади	Ёзилмайди	Шартли белги билан кўрсатилади	Ёзилмайди	Кўрсатилмайди	-

Т/р	Планлар элементлари ва жой объектлари номлари	Топографик планлар масштаблари							
		1:500 ва йирикрок		1:1 000		1:2 000		1:5 000	
		График бажарилиши	Матили маълумотлар	График бажарилиши	Матили маълумотлар	График бажарилиши	Матили маълумотлар	График бажарилиши	Матили маълумотлар
4. Гидрография ва гидротехник иншоотлар									
60.	Соҳил линиялари, тик соҳиллар	Шартли белги билан кўрсатилади	Сув кесими 0,1 метргача аниқликкача ёзилади	Шартли белги билан кўрсатилади	Сув кесими 0,1 метргача аниқликкача ёзилади	Шартли белги билан кўрсатилади	Сув кесими 0,1 метргача аниқликкача ёзилади	Шартли белги билан кўрсатилади	Сув кесими 0,1 метргача аниқликкача ёзилади
61.	Дарёлар, сойлар, каналлар, коллекторлар, шу жумладан бетонланган, курук ўзанлар, курук зовурлар, куриб қолаётган дарёлар ва сойлар	Мавжуд конфигурацияда шартли белги билан кўрсатилади	Номлари ёзилади	Мавжуд конфигурацияда шартли белги билан кўрсатилади	Номлари ёзилади	Шартли белги билан кўрсатилади	Номлари ёзилади	Шартли белги билан кўрсатилади	Номлари ёзилади
62.	Кўллар, ховузлар, ҳавзалар, сардобалар, шаршаралар, сув ҳавзалари чуқурлик белгилари	Мавжуд конфигурацияда шартли белги билан кўрсатилади	Номлари ёзилади	Мавжуд конфигурацияда шартли белги билан кўрсатилади	Номлари ёзилади	Шартли белги билан кўрсатилади	Номлари ёзилади	Шартли белги билан кўрсатилади	Номлари ёзилади
63.	Сув омборлари, алоҳида муҳим ва тоифаланган объектлардан ташқари	Мавжуд конфигурацияда шартли белги билан кўрсатилади	Номлари ёзилади (тоифалаштирилган объектлар тавсифлари ёзилмайди)	Мавжуд конфигурацияда шартли белги билан кўрсатилади	Номлари ёзилади (тоифалаштирилган объектлар тавсифлари ёзилмайди)	Мавжуд конфигурацияда шартли белги билан кўрсатилади	Номлари ёзилади (тоифалаштирилган объектлар тавсифлари ёзилмайди)	Мавжуд конфигурацияда шартли белги билан кўрсатилади	Номлари ёзилади (тоифалаштирилган объектлар тавсифлари ёзилмайди)
64.	Тўғонлар, дамбалар, акведуклар, остоналар, шлюзлар, сув ўлчаш постлари, сув таксимлагич қурилмалар, сув насос станциялари	Шартли белги билан кўрсатилади	Номлари ёзилади (тоифалаштирилган объектлар тавсифлари ёзилмайди)	Шартли белги билан кўрсатилади	Номлари ёзилади (тоифалаштирилган объектлар тавсифлари ёзилмайди)	Шартли белги билан кўрсатилади	Номлари ёзилади (тоифалаштирилган объектлар тавсифлари ёзилмайди)	Шартли белги билан кўрсатилади	Номлари ёзилади (тоифалаштирилган объектлар тавсифлари ёзилмайди)
65.	Сунъий девор ва деворчалар, кияликлар	Шартли белги билан кўрсатилади	Тавсифлар ёзилмайди	Шартли белги билан кўрсатилади	Тавсифлар ёзилмайди	Шартли белги билан кўрсатилади	Тавсифлар ёзилмайди	Шартли белги билан кўрсатилади	Тавсифлар ёзилмайди
66.	Қудуклар, артезиан қудуклар, тоифаланган объектларга қирувчи артезиан қудуклардан ташқари	Шартли белги билан кўрсатилади	Изоҳ берувчи “К” ва ўз номи (агар бўлса) ёзилади, тавсифлар ёзилмайди	Шартли белги билан кўрсатилади	Изоҳ берувчи “К” ва ўз номи (агар бўлса) ёзилади, тавсифлар ёзилмайди	Шартли белги билан кўрсатилади	Изоҳ берувчи “К” ва ўз номи (агар бўлса) ёзилади, тавсифлар ёзилмайди	Шартли белги билан кўрсатилади	Изоҳ берувчи “К” ва ўз номи (агар бўлса) ёзилади, тавсифлар ёзилмайди
67.	Сув йиғувчи (тортувчи) колонкалар, чигирлар	Шартли белги билан кўрсатилади	Ёзилмайди	Шартли белги билан кўрсатилади	Ёзилмайди	Шартли белги билан кўрсатилади	Ёзилмайди	Шартли белги билан кўрсатилади	Ёзилмайди
68.	Стационар насослар	Шартли белги билан кўрсатилади	“Насос” изоҳ берувчи ёзув ёзилади	Шартли белги билан кўрсатилади	“Насос” изоҳ берувчи ёзув ёзилади	Шартли белги билан кўрсатилади	Ёзилмайди	Шартли белги билан кўрсатилади	Ёзилмайди
69.	Фавворалар, булоқлар	Шартли белги билан кўрсатилади	Ёзилмайди	Шартли белги билан кўрсатилади	Ёзилмайди	Шартли белги билан кўрсатилади	Ёзилмайди	Шартли белги билан кўрсатилади	Ёзилмайди
70.	Тиндиргичлар	Харита масштабида сув ҳавзаси	Ёзилмайди	Харита масштабида сув ҳавзаси	Ёзилмайди	Харита масштабида сув ҳавзаси	Ёзилмайди	Сув ҳавзаси шартли белгиси билан	Ёзилмайди

Т/р	Планлар элементлари ва жой объектлари номлари	Топографик планлар масштаблари							
		1:500 ва йирикрок		1:1 000		1:2 000		1:5 000	
		График бажарилиши	Матили маълумотлар	График бажарилиши	Матили маълумотлар	График бажарилиши	Матили маълумотлар	График бажарилиши	Матили маълумотлар
		шартли белгиси билан кўрсатилади		шартли белгиси билан кўрсатилади		шартли белгиси билан кўрсатилади		шартли белгиси билан кўрсатилади	
5. Рельеф									
71.	Баландлик белгилари (теварак-атроф яккол кўриниб турадиган махсус баландликлардан ташқари)	Кўрсатилади	0,01 метр аниқликкача ёзилади	Кўрсатилади	0,01 метр аниқликкача ёзилади	Кўрсатилади	0,01 метр аниқликкача ёзилади	Кўрсатилади	0,01 метр аниқликкача ёзилади
72.	Теварак-атроф яккол кўриниб турадиган махсус баландликлар белгилари	Кўрсатилмайди	-	Кўрсатилмайди	-	Кўрсатилмайди	-	Кўрсатилмайди	-
73.	Горизонталлар (асосий калин, кўшимча ва нишаблар йўналишлар кўрсаткичлари (киргок штрихлари)	0.5 метр рельеф кесими билан ўтказилади	Ҳар 2 метрда ёзилади	1 метр рельеф кесими билан ўтказилади	Ҳар 5 метрда ёзилади	2 метр рельеф кесими билан ўтказилади	Ҳар 10 метрда ёзилади	2 метр рельеф кесими билан ўтказилади	Ҳар 10 метрда ёзилади
74.	Тик жарликлар, чуқурликлар, ўпконлар, кўчкилар, тепаликлар, дўнгликлар, ўралар	Шартли белги билан кўрсатилади	Ёзилмайди	Шартли белги билан кўрсатилади	Ёзилмайди	Шартли белги билан кўрсатилади	Ёзилмайди	Шартли белги билан кўрсатилади	Ёзилмайди
75.	Қор босган жойлар, музликлар, қоялар, қояли жарликлар, тўқилмалар, харсанг уюмлари, тошли юзалар, лой юзалар	Шартли белги билан кўрсатилади	Ёзилмайди	Шартли белги билан кўрсатилади	Ёзилмайди	Шартли белги билан кўрсатилади	Ёзилмайди	Шартли белги билан кўрсатилади	Ёзилмайди
76.	Довонлар (чегара ҳудудлари ва стратегик аҳамиятга эга бўлган ҳудудлардан ташқари)	Шартли белги билан кўрсатилади	Номи, уларнинг баландликлари белгилари, амал қилиш ойлари ёзилади	Шартли белги билан кўрсатилади	Номи, уларнинг баландликлари белгилари, амал қилиш ойлари ёзилади	Шартли белги билан кўрсатилади	Номи, уларнинг баландликлари белгилари, амал қилиш ойлари ёзилади	Шартли белги билан кўрсатилади	Номи, уларнинг баландликлари белгилари, амал қилиш ойлари ёзилади
6. Ўсимликлар қоплами ва тупроқ									
77.	Медали боғлар, узумзорлар, газонлар, техник экинлар плантациялари	Шартли белги билан кўрсатилади	Ёзилади	Шартли белги билан кўрсатилади	Ёзилади	Шартли белги билан кўрсатилади	Ёзилади	Шартли белги билан кўрсатилади	Ёзилади
78.	Мўлжал ёки маданий-тарихий аҳамиятга эга алоҳида турган дарахтлар	Шартли белги билан кўрсатилади	Ёзилмайди	Шартли белги билан кўрсатилади	Ёзилмайди	Шартли белги билан кўрсатилади	Ёзилмайди	Шартли белги билан кўрсатилади	Ёзилмайди
79.	Дарахтзорлар	Шартли белги билан кўрсатилади	Ёзилади	Шартли белги билан кўрсатилади	Ёзилади	Шартли белги билан кўрсатилади	Ёзилади	Шартли белги билан кўрсатилади	Ёзилади
80.	Ўсимлик ва тупроқ контурлари (буталар, саксовуллар, қамишзорлар ва чангалзорлар, чакалакзорлар, тақирлар, кумлар, тошқотирмалар, ботқоқланган ҳудудлар,	Шартли белги билан кўрсатилади	Ёзилади	Шартли белги билан кўрсатилади	Ёзилади	Шартли белги билан кўрсатилади	Ёзилади	Шартли белги билан кўрсатилади	Ёзилади

т/р	Планлар элементлари ва жой объектлари номлари	Топографик планлар масштаблари							
		1:500 ва йирикрок		1:1 000		1:2 000		1:5 000	
		График бажарилиши	Матили маълумотлар	График бажарилиши	Матили маълумотлар	График бажарилиши	Матили маълумотлар	График бажарилиши	Матили маълумотлар
	шўрланган ерлар)								
81.	Хайдалган ерлар, экин ерлари	Контури шартли белги билан кўрсатилади	Ёзилади	Контури шартли белги билан кўрсатилади	Ёзилади	Контури шартли белги билан кўрсатилади	Ёзилади	Контури шартли белги билан кўрсатилади	Ёзилади
82.	Кўрикхоналар, миллий парklar, заказниклар, табиий ёдгорликлар, маданий мерос объектлари худудлари	Контур билан кўрсатилади	Ёзилади	Контур билан кўрсатилади	Ёзилади	Контур билан кўрсатилади	Ёзилади	Контур билан кўрсатилади	Ёзилади
7. Чегаралар ва тўсиқлар									
83.	Давлат чегаралари, Қорақалпоғистон Республикаси, вилоятлар, туманлар, шаҳарлар ерлари чегаралари	Шартли белги билан кўрсатилади	Ёзилмайди	Шартли белги билан кўрсатилади	Ёзилмайди	Шартли белги билан кўрсатилади	Ёзилмайди	Шартли белги билан кўрсатилади	Ёзилмайди
84.	Алоҳида муҳим ва тоифаланган, шунингдек, режимли ва ҳарбий объектлар тўсиқларидан ташқари барча турдаги ғовлар ва тўсиқлар	Шартли белги билан кўрсатилади	Ёзилмайди	Шартли белги билан кўрсатилади	Ёзилмайди	Шартли белги билан кўрсатилади	Ёзилмайди	Шартли белги билан кўрсатилади	Ёзилмайди
8. Қўшимча ахборот									
85.	Магнит оғиш бурчаги ҳақида маълумотлар	Кўрсатилмайди	-	Кўрсатилмайди	-	Кўрсатилмайди	-	Кўрсатилмайди	-
86.	Битта вилоят ёки Қорақалпоғистон Республикаси доирасида маҳаллий координаталар тизимидаги координаталар тўри	Туширилади	Қийматлари ёзилади	Туширилади	Қийматлари ёзилади	Туширилади	Қийматлари ёзилади	Туширилади	Қийматлари ёзилади
87.	Маҳаллий координаталар тизимидаги битта вилоят ёки Қорақалпоғистон Республикаси худудидан ортиқ бўлган майдонда ва ўрта меридиан ва параллеллар кесишувда давлат координаталар тизимидаги координаталар тўри.	Туширилмайди	-	Туширилмайди	-	Туширилмайди	-	Туширилмайди	-
88.	Давлат координаталар тизимида географик тўр	Туширилмайди	-	Туширилмайди	-	Туширилмайди	-	Туширилмайди	-
89.	WGS-84 координаталар тизимидаги географик тўр	Туширилади	Қийматлари ёзилади	Туширилади	Қийматлари ёзилади	Туширилади	Қийматлари ёзилади	Туширилади	Қийматлари ёзилади
90.	Рамкадан ташқари кўрсатиш элементлари: ҳуқуқ эгаси бўлган ташкилот номи; харитада кўрсатиладиган худуднинг маъмурий мансублиги;	-	-	-	-	-	Ёзилади	-	Ёзилади

Картография ва геодезия материалларининг (маълумотларининг) чекловчи грифларини белгилаш, фойдаланиш учун очик бўлган хариталарни яратиш, махфий картография ва геодезия материалларини бериш, ҳисобга олиш ва саклаш тартиби ҳамда геодезия ва картография соҳасидаги давлат сирларининг сакланишини таъминлаш бўйича рухсат бериш тартиботлари тўғрисидаги низомга 2-илова

**Фойдаланиш учун очик бўлган географик ахборот тизимлари элементлари ва уларнинг атрибутив маълумотларини график тасвирлашга қўйиладиган
ТАЛАБЛАР**

т/р	Географик ахборот тизимларининг тематик катламлари	Географик ахборот тизимлари элементларини географик тасвирлаш	Географик ахборот тизимларининг атрибутли маълумотлари
1.	Маъмурий-худудий бирликлар	Чегараси чизикли шартли белги билан кўрсатилади, худуди майдонли кўринишда акс эттирилади (фон ёки штрихда).	Маъмурий-худудий бирлик (кейинги ўринларда МХБ деб аталади) номи. Маъмурий-худудий тузилмаларни белгилаш тизими (кейинги ўринларда МХТБТ деб аталади) коди. Маъмурий марказ. МХБ ташкил этилиши санаси. Майдон, га. Иқлим. Аҳоли (минг киши), жумладан: эркаклар, аёллар (50 ёшдан катталар), вояга етмаганлар, Вояга етмаганлар, ногиронлар. Тура жойлар сони. Нотура жой объектлари (бинолар) сони. Кўп қаватли уйлар сони. Маҳалла фуқаролар йиғинлари сони.
2.	Минтақа худудини кадастр бўйича бўлиш	Чегараси чизикли шартли белги билан кўрсатилади, худуд майдонли шартли белги билан акс эттирилади (фон ёки штрихда).	Номи Кадастр бўйича бўлиниш рақамлари.
3.	Ер участкалари	Чегараси чизикли шартли белги билан кўрсатилади, худуди майдонли шартли белги билан акс эттирилади (фон ёки штрихда).	Ер участкаси кадастр рақами. Жойлашган жойи (манзили). Ҳуқуқ тури. Ер участкасининг асосий мақсади. Ер участкасига бўлган ҳуқуқни тасдиқловчи ҳужжат, ким томонидан ва қачон берилган. Ер участкасига бўлган ҳуқуқларга человлар мавжудлиги. Сервитутлар мавжудлиги. Ер участкасига бўлган ҳуқуқларни давлат рўйхатидан ўтказиш. Ер участкасидан фойдаланиш муддатлари.

т/р	Географик ахборот тизимларининг тематик катламлари	Географик ахборот тизимлари элементларини географик тасвирлаш	Географик ахборот тизимларининг атрибутли маълумотлари
			Хужжатлар бўйича умумий майдон, га. Ҳақиқий майдон, га. Ер тоифаси. Муайян вақт ҳолатидаги ахборот.
4.	Тупроқлар, тупроқ қопламаси	Турли хилдаги тупроқлар чегараси чизикли шартли белги билан кўрсатилади ҳамда ҳудуди майдонли шартли белгиси билан акс эттирилади (фон ёки штрихта).	Суғориладиган ерлар майдони, га. Тупроқларнинг бонитет балли. Ерлар сифати. Тупроқнинг унумдорлик бўйича класс. Бонитет баллини белгилашга асос бўлган хужжат (санаси, рақами, бонитет баллини тасдиқлаган орган).
5.	Фойдали қазилмалар (радиоактив элементлар конлари ва улар учрайдиган жойлардан ташқари)	Фойдали қазилмалар чегараси чизикли шартли белги билан кўрсатилади ҳамда ҳудуди майдонли шартли белги билан ёки тегишли шартли белги билан акс эттирилади.	Объектнинг номи. Объект фойдаланишга топширилган йил. Объектнинг жойлашуви (вилоят, туман). Объект майдони. Минерал хомашёдан фойдаланиш соҳаси.
6.	Гидрологик постлар	Нуктали шартли белги билан кўрсатилади.	Гидрологик пост номи. Гидрологик пост коди. Кузатиш даври. Қўшимча очик маълумотлар.
7.	Ер ости сувлари конлари	Чегаралари чизикли шартли белги билан, ҳудуди майдонли шартли белги билан акс эттирилади (фон ёки штрихта).	Коннинг номи. Жами захиралар, минг м ³ . Прогнозланадиган ресурслар захиралари, минг м ³ . Ресурсни ҳисобга олиш санаси. Ер ости сувларидан фойдаланиш тури. Қўшимча очик маълумотлар.
8.	Сувдан фойдаланиш	Чегаралари чизикли ёки майдонли шартли белгиси билан ҳудуди майдонли шартли белги билан акс эттирилади (фон ёки штрихта).	Идентификация рақами. Жойлашуви (географик координаталар). Фойдаланиш тури.
9.	Ўрмонзорлар	Чегаралари чизикли шартли белги билан, ҳудуди майдонли шартли белги ёки тегишли шартли белги билан кўрсатилади.	Ўрмон хўжаликлари бўлимлари, хўжаликлар номлари ва мавзелар рақамлари. Идоравий мансублиги. Қўшимча маълумотлар. Контурлар (бўлимлар). Дарахтнинг номи. Ўрмонларни кенгайтириш усули. Ёш бўйича гуруҳга мансублик. Дарахтларнинг ўртача ёши.

т/р	Географик ахборот тизимларининг тематик қатламлари	Географик ахборот тизимлари элементларини географик тасвирлаш	Географик ахборот тизимларининг атрибутли маълумотлари
			Ўрмонни ташкил қиладиган асосий турлар. Ўрмонларнинг ҳолати. Бонитет тоифаси. Дарахтларнинг тўлик зичлиги даражаси. Ўрмонлар тури. Дарахтлар захиралари (м3).
10.	Бинолар ва иншоотлар (алоҳида муҳим ва тоифаланган, шунингдек, режимли ва ҳарбий объектлардан ташқари)	Бинолар ва иншоотлар мавжуд конфигурацияда шартли белги билан ёки нуктали шартли белги билан кўрсатилади.	Бино ва иншоотнинг кадастр рақами. Ҳақиқий фойдаланиш. Мулкдор, фойдаланувчи, ижарачи. Кадастр қиймати. Бозор қиймати. Объектнинг номи. Объектнинг жойлашуви. Ҳуқуқ тури. Бино ва иншоотнинг умумий майдони, кв.м. Бино ва иншоотнинг фойдали майдони, кв.м. Мақсади. Қаватлар сони. Бино қисмининг жойлашуви (қавати). Муҳандислик коммуникациялари билан таъминланганлик (ха, йўқ). Фойдаланишга топширилган сана. Бино эскириши. Капиталлик тоифаси. Конструкция тури. Сейсмик чидамлилиқ. Баҳсли масалалар.
11.	Шаҳарсозлик объектлари (аҳоли пунктлари)	Мавжуд конфигурацияда, чизикли ёки майдонли шартли белги билан (фон ёки штрихда) кўрсатилади.	Объектнинг номи. МХТБТ коди. Аҳоли пункти тури. Аҳоли пункти мақоми. Объектнинг жойлашуви. Лойиҳа бўйича майдони, га. Лойиҳа бўйича аҳолиси, минг киши. Ободонлаштириш. Кўкаламзорлаштириш Турар жой фонди Иморатлар зичлиги.

т/р	Географик ахборот тизимларининг тематик қатламлари	Географик ахборот тизимлари элементларини географик тасвирлаш	Географик ахборот тизимларининг атрибутли маълумотлари
12.	Аҳоли пунктларининг функционал зоналари	Мавжуд конфигурацияда, чизикли ёки майдонли шартли белги билан (фон ёки штрихта) кўрсатилади.	Функционал зоналар номлари. Функционал зоналар майдони. Мавжуд иморатлар тавсифи (асосан). Рухсат берилган шаҳарсозлик фаолияти тури. Тақиқланган шаҳарсозлик фаолияти тури (агар бўлса). Келишилган ҳолда ёки муайян шартларни бажарганда рухсат бериладиган шартли рухсат этилган шаҳарсозлик фаолияти тури.
13.	Аҳоли пунктларини геологик зоналаштириш	Мавжуд конфигурацияда, чизикли ёки майдонли шартли белги билан (фон ёки штрихта) кўрсатилади.	Муҳандислик-геологик туманлар (индекс, тавсиф). Муҳандислик-геологик кичик туманлар (индекс, тавсиф). Ҳудудларнинг геологик-генетик тавсифи. Ҳудуддаги геодинамик жараёнлар. Тавсия этиладиган муҳандислик тадбирлари. Тупрокнинг сейсмик хусусиятлар бўйича тоифаси.
14.	Сув омборлари (режимли ва алоҳида режимли объектлардан ташқари)	Мавжуд конфигурацияда ёки майдонли шартли белги билан (фонда) кўрсатилади.	Сув омбори номи. Объектнинг жойлашуви. Оқимни бошқариш тури. Сув истеъмолчилари, сувдан фойдаланувчилар. Эгаллаган майдони, км ² . Сув омбори ҳажми, млн.м ³ . Тўғондан пастда энг кўп сарфлаш мумкин бўлган ҳажм, м ³ /с. Фойдаланишга топширилган йил.
15.	Гидроузеллар (алоҳида муҳим ва тоифаланган, шунингдек, режимли объектлардан ташқари)	Майдонли объект ёки нуктали шартли белги билан кўрсатилади.	Гидроузел номи. Объектнинг жойлашуви (маъмурий ҳудуд). Асосий мақсади. Сув истеъмолчилари. Сувдан фойдаланувчилар. Сув ўтказиш қобилияти, м ³ /с. Фойдаланишга топширилган йил.
16.	Каналлар	Мавжуд конфигурацияда, чизикли ёки майдонли шартли белги билан кўрсатилади.	Каналнинг номи. Объектнинг жойлашуви (маъмурий ҳудуд). Идоравий мансублиги. Асосий мақсади. Максимал сув сарфи, м ³ /с. Қоплама тури. Узунлиги, км. Иншоотлар сони. Сугориладиган майдон, минг га. Фойдаланишга топширилган йил.

т/р	Географик ахборот тизимларининг тематик қатламлари	Географик ахборот тизимлари элементларини географик тасвирлаш	Географик ахборот тизимларининг атрибутли маълумотлари
17.	Насос станциялари (алоҳида муҳим ва тоифаланган, шунингдек, режимли объектлардан ташқари)	Майдонли объект ёки нуқтали шартли белги билан кўрсатилади.	Насос станциясининг номи. Объектнинг жойлашуви (маъмурий ҳудуд). Асосий мақсади. Бериладиган сув сарфи, м3/с. Агрегатлар сони, дона Белгиланган қувват, кВт. Фойдаланишга топширилган йил.
18.	Коллекторлар	Мавжуд конфигурацияда, чизикли ёки майдонли шартли белги билан кўрсатилади.	Коллектор номи. Объектнинг жойлашуви (маъмурий ҳудуд). Асосий вазифаси. Коллектор охиридаги сув максимал сарфи. Узунлиги. Хизмат кўрсатиш майдони. Фойдаланишга топширилган йил.
19.	Сел омборлари	Мавжуд конфигурацияда, чизикли ёки майдонли шартли белги билан кўрсатилади.	Сел омборининг номи. Объектнинг жойлашуви (маъмурий ҳудуд). Тўпланган сувни бошқариш усули. Асосий вазифаси. Сув истеъмолчилари. Эгаллаган майдони, км2. Сел омбори ҳажми, млн.м3. Тўғондан пастда энг кўп сарфлаш мумкин бўлган ҳажм, м3/с. Фойдаланишга топширилган йил.
20.	Архитектура ёдгорликлари.	Майдонли объект, масштабдан ташқари шартли белги ёки нуқтали шартли белги билан кўрсатилади.	Объектнинг номи. Объектнинг жойлашуви. Юридик ёки жисмоний шахс - объект мулкдори, эгалик қилувчиси, фойдаланувчиси ёки ижарага олувчисининг идоравий мансублиги ёки номи. Юридик ёки жисмоний шахс - объект мулкдори, эгалик қилувчиси, фойдаланувчиси ёки ижарага олувчисининг манзили. Моддий маданий мерос объектига бўлган мулк ҳукуқи ва бошқа ҳуқуқларни тасдиқловчи ҳужжат. Ер участкасига бўлган ҳуқуқлар давлат рўйхатидан ўтказилганлиги тўғрисидаги маълумотлар. Бинолар ва иншоотларга бўлган ҳуқуқлар давлат рўйхатидан ўтказилганлиги тўғрисидаги маълумотлар. Объектнинг вазифаси (маданий-ташвиқот, туристик-экскурсия, даволаш-соғломлаштириш, яшаш ва бошқалар) ҳақида маълумотлар. Белгиланган санаси. Режалаштириш, композицион-фазовий тузилма ва конструкцияларининг хусусиятлари.

т/р	Географик ахборот тизимларининг тематик қатламлари	Географик ахборот тизимлари элементларини географик тасвирлаш	Географик ахборот тизимларининг атрибутли маълумотлари
			Техник ҳолати. Рассомлик асарлари, бадий накшлар, ҳайкалтарошлик, амалий санъат асарларининг мавжудлиги. Қурилиш материали. Асосий ўлчамлари. Муҳофаза зонасининг чегаралари тўғрисидаги маълумотлар. Реставрация ишлари тўғрисидаги маълумотлар.
21.	Археология ёдгорлиги	Майдонли объект, масштабдан ташқари шартли белги ёки нуқтали шартли белги билан кўрсатилади.	Объектнинг номи. Объектнинг жойлашуви. Юридик шахс – мулкдорнинг идоравий мансублиги ёки номи ва манзили. Юридик ёки жисмоний шахс – мулкдор, объект эгасининг манзили. Моддий маданий мерос объектига мулк ҳуқуқини ва бошқа ҳуқуқларни тасдиқловчи ҳужжат. Ер участкасига бўлган ҳуқуқларни давлат рўйхатидан ўтказилганлиги ҳақида маълумотлар. Объектнинг вазифаси (маданий-маърифий, туристик-экскурсия ва бошқалар) ҳақидаги маълумотлар. Санасини белгилаш. Мухим топилмалар рўйхати. Техник ҳолати. Асосий ўлчамлари. Муҳофаза зонаси чегаралари ҳақида маълумотлар. Тадқиқот ишлари ҳақида маълумотлар.
22.	Монументал санъат ёдгорликлари.	Майдонли объект, масштабдан ташқари шартли белги ёки нуқтали шартли белги билан кўрсатилади.	Объектнинг номи. Объектнинг жойлашуви. Юридик шахс – мулкдор, объект эгасининг идоравий мансублиги ёки номи. Юридик ёки жисмоний шахс – мулкдор, объект эгасининг, фойдаланувчисининг ёки ижарачисининг манзили. Моддий маданий мерос объектига мулк ҳуқуқини ва бошқа ҳуқуқларни тасдиқловчи ҳужжат. Ер участкасига бўлган ҳуқуқларни давлат рўйхатидан ўтказилганлиги ҳақида маълумотлар. Объектнинг вазифаси (маданий-маърифий, туристик-экскурсия ва бошқалар) ҳақидаги маълумотлар. Санасини белгилаш. Муаллифлар. Ёдгорлик юзага келишига боғлиқ тарихий воқеа санаси. Материали. Техник ҳолати.

т/р	Географик ахборот тизимларининг тематик катламлари	Географик ахборот тизимлари элементларини географик тасвирлаш	Географик ахборот тизимларининг атрибутли маълумотлари
			Асосий ўлчамлар. Муҳофаза зонаси чегаралари ҳақида маълумотлар. Реставрация ишлари ҳақида маълумотлар.
23.	Тарихий обидалар	Майдонли объект, масштабдан ташқари шартли белги ёки нуктали шартли белги билан кўрсатилади.	Объектнинг номи. Объектнинг жойлашуви. Юридик ёки жисмоний шахс – мулкдор, объект эгаси, фойдаланувчиси ёки ижарачисининг идоравий мансублиги ёки номи. Юридик ёки жисмоний шахс – мулкдор, объект эгасининг, фойдаланувчисининг ёки ижарачисининг манзили. Моддий маданий мерос объектига мулк ҳуқуқини ва бошқа ҳуқуқларни тасдиқловчи ҳужжат. Ер участкасига бўлган ҳуқуқларни давлат рўйхатидан ўтказилганлиги ҳақида маълумотлар. Объектнинг вазифаси (маданий-маърифий, туристик-экскурсия, даволаш-соғломлаштириш ва бошқалар) ҳақидаги маълумотлар. Санасини белгилаш. Матннинг мавжудлиги. Мемориал лавҳа ўрнатилган вақт. Материали. Техник ҳолати. Асосий ўлчамлар. Муҳофаза зонаси чегаралари ҳақида маълумотлар. Реставрация ишлари ҳақида маълумотлар.
24.	Автомобиль йўллари	Чизикли ёки майдонли объект шартли белги билан кўрсатилади.	Автомобиль йўли номи. Лойиҳа бўйича норматив кенглиги. Ҳақиқий кенглиги. Автомобиль йўли рақами. Узунлиги (километр). Идоравий мансублиги. Фойдаланишга топширилган сана. Вазифаси бўйича тавсифи. Класси. Автомобиль йўли ўтган жой. Тоифа. Ҳаракат жадаллиги. Ҳисобланган тезлик. Ҳаракат полосалари сони. Ер полотноси тури. Йўл копламаси тури.

т/р	Географик ахборот тизимларининг тематик катламлари	Географик ахборот тизимлари элементларини географик тасвирлаш	Географик ахборот тизимларининг атрибутли маълумотлари
			Қоплама тури.
25.	Автомобиль йўлларидаги сунъий иншоотлар	Мавжуд конфигурацияда, чизикли, майдонли ёки нуктали шартли белги билан кўрсатилади.	Сунъий иншоотнинг номи. Идоравий мансублиги. Фойдаланишга топшириш санаси. Объектнинг жойлашуви. Вазифаси. Иншоот тури. Иншоот материали.
26.	Тартибга келтириш ва жиҳозлаш объектлари	Мавжуд конфигурацияда, чизикли, майдонли ёки нуктали шартли белги билан кўрсатилади.	Объектнинг номи. Идоравий мансублиги. Ўрнатиш санаси. Объектнинг жойлашуви. Объект тури. Вазифаси. Конструкция тури. Жисмоний эскириш. Гуруҳга мансублик. Реконструкция килинган сана. Реконструкция қилиш даражаси. Баланс киймати.
27.	Автомобиль йўлларининг химоя иншоотлари	Мавжуд конфигурацияда, чизикли, майдонли ёки нуктали шартли белги билан кўрсатилади.	Ҳимоя иншоотининг номи. Ҳимоя иншооти тури. Идоравий мансублиги. Идентификация рақами. Объектнинг жойлашуви. Жисмоний эскириши. Баланс киймати.
28.	Темир йўл станциялари	Мавжуд конфигурацияда ёки нуктали шартли белги билан кўрсатилади.	Объектнинг номи. Объектнинг жойлашуви.
29.	Темир йўллар	Чизикли шартли белги билан кўрсатилади.	Объектнинг номи. Идоравий мансублик. Йўлнинг функционал вазифаси.
30.	Худудий почта алоқаси ташкилотлари, шаҳар ва туман почта алоқаси узеллари, почтамактлар, шаҳар ва қишлоқ почта алоқаси бўлимлари, алмаштириш шохобчалари,	Мавжуд конфигурацияда ёки нуктали шартли белги билан кўрсатилади.	Объектнинг номи. Идентификация рақами. Индекс. Почта маъзили. Объектдан фойдаланиш мақсади. Фойдаланишга киритиш санаси.

т/р	Географик ахборот тизимларининг тематик катламлари	Географик ахборот тизимлари элементларини географик тасвирлаш	Географик ахборот тизимларининг атрибутли маълумотлари
	почта шоҳобчалари, курьерлик алоқа объектлари.		Фойдаланиш режими. Объект кўрсатадиган хизматлар турлари.
31.	Қаттиқ маиший чиқиндилар уюмлари, табиий бойликларни қайта ишлашдан пайдо бўлган чиқиндилар сақлаш жойлари (чиқиндиларни кўмиш жойлари)	Мавжуд конфигурацияда ёки нуқтали шартли белги билан кўрсатилади.	Объектнинг номи. Юридик ёки жисмоний шахс – мулкдор, объект эгаси, фойдаланувчиси ёки ижарачисининг идоравий мансублиги ёки номи. Юридик ёки жисмоний шахс – мулкдор, объект эгасининг, фойдаланувчисининг ёки ижарачисининг манзили. Объектнинг идоравий мансублиги. Объектнинг жойлашуви. Ер участкаси майдони. Объектни фойдаланишга киритиш санаси. Чиқиндилар турлари. Тўпланган чиқиндилар ҳажмлари. Санитар-муҳофаза зоналари ҳақида маълумотлар.
32.	Хавфли геологик жараёнлар намоён бўлиш зоналари	Мавжуд конфигурацияда, чизикли, майдонли ёки нуқтали шартли белги билан кўрсатилади.	Зонанинг номи. Ҳисобга олинган сана. Объектнинг жойлашуви (вилоят, туман). Дарё хавфзаси жойлашуви. Умумий майдон, га.
33.	Хавфли геологик жараёнлар (кейинги ўринларда ХГЖ деб аталади) кичик зоналари	Мавжуд конфигурацияда, чизикли, майдонли ёки нуқтали шартли белги билан кўрсатилади.	Зона. Кичик зона. ХГЖ кичик зонаси худудининг зарарланганлиги. Объектнинг номи. Объектнинг жойлашуви (дарё хавзаси). Умумий майдони, га. ХГЖ билан зарарланган майдон, га. Худуднинг зарарланганлиги коэффициенти.
34.	ХГЖнинг алоҳида намоён бўлиши	Мавжуд конфигурацияда, чизикли, майдонли ёки нуқтали шартли белги билан кўрсатилади	Локал ХГЖ рақами. ХГЖ зонаси рақами. ХГЖ кичик зонаси рақами. ХГЖ тури. ХГЖ алоҳида ифодаланиши тавсифи. Намоён бўлган сана. Объектнинг жойлашуви. Тоифаси. Майдони S, га. Қуввати h, м. Ҳажми V, минг м ³ . ХГЖ ифодаланиши оқибатлари.

т/р	Географик ахборот тизимларининг тематик катламлари	Географик ахборот тизимлари элементларини географик тасвирлаш	Географик ахборот тизимларининг атрибутли маълумотлари
			Таҳдид объекти. Вайрон бўлиш хусусияти.
35.	Сейсмоген зоналар	Мавжуд конфигурацияда, чизикли, майдонли ёки нуктали шартли белги билан кўрсатилади (фон ёки штрихта).	Сейсмик хавфли зона номи. Худудий мансублик. Потенциал сейсмоген зоналар балли. Потенциал сейсмоген зоналар магнитудаси (> 6,5).
36.	Зилзилалар эпицентрлари	Нуктали шартли белги билан кўрсатилади.	Зонанинг номи. Силкинишлар зонасининг жойлашуви (вилоят, туман, шаҳар ва ҳоказо). Силкинишлар зонаси майдони, га. Кучли зилзилаларнинг таъсир зоналари Санаси (йил, ой, кун). Чуқурлиги. Магнитудаси, М. Максимал силкинишнинг тарқалиш радиуси.
37.	Ер қобиғининг фаол ёрилган жойлари	Чизикли шартли белги билан кўрсатилади.	Ер қобиғининг фаол ёриқлари номи. Ер қобиғининг фаол ёриқларининг худудий жойлашуви (вилоят, туман). Фаоллашув даврлари. Ёрилиш морфологияси. Изоҳ.
38.	Сейсмик станциялар	Мавжуд конфигурацияда ёки нуктали шартли белги билан кўрсатилади.	Сейсмик станциянинг номи. Сейсмик станциянинг жойлашуви (вилоят, туман, шаҳар ва ҳоказо). Сейсмик станциянинг жиҳозланиши. Фойдаланишга киритиш санаси. Сейсмик станциянинг ер участкаси умумий майдони, га.
39.	Метрологик станциялар	Мавжуд конфигурацияда ёки нуктали шартли белги билан кўрсатилади.	Ҳаво ҳарорати 40 градус ва ундан юқори бўладиган кунлар сони. Ҳавода баҳорги охири совуқ кунлар бошланиш саналари. Тупроқда баҳорги охири совуқ кунлар бошланиш саналари. Ҳавода биринчи кузги совуқ кунлар бошланиш саналари. Тупроқ юзасида биринчи кузги совуқ кунлар бошланиш саналари. 12 соат ва ундан кам вақтда 30 мм ва ундан кўп ёмғир кўринишидаги кучли ёғингарчиликлар кунлари сони. 12 соат ва ундан кам вақтда 20 мм ва ундан кўп қор кўринишидаги кучли ёғингарчиликлар кунлари сони. Ярим кун ичида ёмғир кўринишидаги кучли ёғингарчиликлар кунлари сони. Ярим кун ичида қор кўринишидаги кучли ёғингарчиликлар кунлари сони. 15 м/сек ва ундан юқори тезликдаги кучли шамол кунлари сони. Бир йилда турли чегаралардан юқори тезликдаги шамол кунлари сони. Атмосферада қурғоқчилик кунларининг умумий сони.

т/р	Географик ахборот тизимларининг тематик катламлари	Географик ахборот тизимлари элементларини географик тасвирлаш	Географик ахборот тизимларининг атрибутли маълумотлари
40.	Сел хавфи ва кўчки хавфи юқори зоналар	Мавжуд конфигурацияда, чизикли, чизикли, майдонли ёки нуқтали шартли белги билан кўрсатилади (фон ёки штрихда).	Сел келганлиги қайд этилган дарё, сой ҳавзаси. Жойлашуви (вилоят, туман, аҳоли пункти ёки бошқа мўлжал). Сел келиши санаси. Кўчки санаси. Селнинг максимал сарфи, куб.м /с. Кўчкининг максимал ҳажми, мЗ. Сел келиши сабаби. Кўчкилар сони. Сел фаоллиги зонасида жойлашган объектлар. Хўжаликлар. Техник ва бошқа иншоотлар.
41.	1:1 000 000, 1:500 000, 1:200 000, 1:100 000, 1:50 000, 1:25 000, 1:10 000 масштаблардаги электрон рақамли топографик хариталарнинг мавжудлиги картограммаси	Номенклатуранинг трапецияси кўринишида акс эттирилади.	Трапеция номенклатураси. Варак номи. Суратга олиш йили. Янгиланган йил. Объект титули. Файл формати.
42.	1:1 000 000, 1:500 000, 1:200 000, 1:100 000, 1:50 000, 1:25 000, 1:10 000 масштаблардаги топографик хариталарининг тираж оттискларининг мавжудлиги картограммаси	Номенклатуранинг трапецияси кўринишида акс эттирилади.	Трапеция номенклатураси. Варак номи. Суратга олиш йили. Янгиланган йил. Нашр қилинган йили.
43.	Шаҳарлар ва бошқа аҳоли пунктларининг топографик планларининг, жумладан электрон рақамли кўринишида мавжудлиги картограммаси	Номенклатуранинг трапецияси кўринишида акс эттирилади.	План масштаби. Суратга олиш йили. Янгиланган йил. Чоп этилган йили. Объект титули. Файл формати
44.	Аэрофотосуратга олиш материаллари мавжудлигининг картограммаси	Ёпик полигон шаклида акс эттирилади.	Объект титули. Объект рақами (шифри). План номенклатураси. Аэроучишни бажариш санаси. Аэросуратга олиш майдони (кв. км.). Суратлар сони. Аэрофотоаппарат (тури ва рақами). Объектив (тури ва рақами).

т/р	Географик ахборот тизимларининг тематик қатламлари	Географик ахборот тизимлари элементларини географик тасвирлаш	Географик ахборот тизимларининг атрибутли маълумотлари
45.	Ўзбекистон Республикаси ҳудудини космик суратга олиш материаллари мавжудлигининг картограммаси	Ёпиқ полигон шаклида акс эттирилади.	Объектнинг номи. Ишларни бажарувчи. Космик суратга олиш санаси. Суратлар сони. Космик суратларнинг аниқлик даражаси. Тури (рақамли, ортофотоплан).
46.	Электр узатиш линиялари ва уларнинг устунлари, трансформатор станциялари (тоифаланмаган)	Шартли белги билан кўрсатилади	Объектнинг номи. Кучланиши. Идоравий мансублиги. Муҳофаза қилинадиган зонаси.
47.	Ўрта ва паст босимли газ қувурлари тармоғи	Чизикли шартли белги билан кўрсатилади	Объектнинг номи. Тармоқдаги босим. Идоравий мансублиги. Муҳофаза қилинадиган зонаси.
48.	Компрессор, газ ўлчаш ва газ тақсимлаш станциялари (тоифаланмаган)	Мавжуд конфигурацияда ёки нуқтали шартли белги билан кўрсатилади.	Газ тақсимлаш станциясининг номи. Жойлашуви (вилоят, туман). Ишга тушириш санаси. Фойдаланувчи ташкилот.
49.	100 минг кишигача бўлган аҳоли пунктларининг сув таъминоти ва канализация тармоқлари ва объектлари, (тоифаланганлардан ташқари)	Мавжуд конфигурацияда, чизикли, чизикли ёки майдонли шартли белги билан кўрсатилади.	Объектнинг номи. Қувур диаметри. Идоравий мансублиги Муҳофаза қилинадиган зонаси.

Картография ва геодезия материалларининг (маълумотларининг) чекловчи грифларини белгилаш, фойдаланиш учун очик бўлган хариталарни яратиш, махфий картография ва геодезия материалларини бериш, ҳисобга олиш ва сақлаш тартиби ҳамда геодезия ва картография соҳасидаги давлат сирларининг сақланишини таъминлаш бўйича рухсат бериш тартиботлари тўғрисидаги низомга 3-илова

**Фойдаланиш учун очик бўлган картографик материалларда аҳоли пунктлари бош режалари мазмуни элементларини кўрсатишга қўйиладиган
ТАЛАБЛАР**

т/р	Шаҳарлар бош режалари мазмуни элементларининг номи	Аҳоли пунктлари бош режалари мазмуни элементларининг график ижроси	Аҳоли пунктлари ҳудудида жойлашган объектлар экспликацияси
1.	Аҳоли пунктининг мавжуд ва лойиҳа бўйича чегараси; ердан фойдаланувчилар чегаралари, маҳаллалар чегаралари.	Шартли белги билан кўрсатилади	Ёзилади
2.	Электр узатиш линиялари ва уларнинг устунлари, трансформатор станциялари.	Шартли белги билан кўрсатилади	Ёзилади
3.	Ўрта ва паст босимли газ қувурлари тармоғи	Чизиқли шартли белги билан кўрсатилади	Ёзилади
4.	Компрессор, газ ўлчаш ва газ тақсимлаш станциялари (тоифаланган), газ тармоғини назорат қилиш ва кучайтириш пунктлари, ер ости газ омборлари	Кўрсатилмайди	-
5.	Компрессор, газ ўлчагич ва газ тақсимловчи станциялар (категорияланмаган).	Шартли белги билан кўрсатилади	Ёзилмайди
6.	100 минг кишигача бўлган аҳоли пунктларининг сув таъминоти ва канализация тармоқлари ва объектлари (тоифаланганлардан ташқари)	Шартли белги билан кўрсатилади	Ёзилади
7.	Магистрал ва ички зона телекоммуникация тармоқлари, абонентлар фойдаланадиган телекоммуникация тармоқлари, асосий коммутация маркази, автоматик телефон станциялар (АТС), радиомачталар, телевизион мачталар, радиорелейли миноралар ва ретрансляторлар	Кўрсатилмайди	-
8.	100 гектаргача бўлган ҳудудда абонентлар фойдаланадиган телекоммуникация тармоқлари	Шартли белги билан кўрсатилади	Ёзилади
9.	Ҳавонинг объектдан ифлосланиш чегараси ва зонаси	Шартли белги билан кўрсатилади	Ҳавони ифлослантирувчи объектлар рўйхатига мувофиқ, Ўзбекистон Республикаси Соғлиқни сақлаш вазирлигининг маълумотларига кўра

т/р	Шаҳарлар бош режалари мазмуни элементларининг номи	Аҳоли пунктлари бош режалари мазмуни элементларининг график ижроси	Аҳоли пунктлари ҳудудида жойлашган объектлар экспликацияси
10.	Шовкин таъсирининг чегараси ва зонаси	Шартли белги билан кўрсатилади	Ўзилмайди
11.	Техноген таъсирининг чегараси ва зонаси	Шартли белги билан кўрсатилади	Ўзилмайди
12.	Сув тошқини чегараси ва зонаси	Шартли белги билан кўрсатилади	Ўзилмайди
13.	Санитар ажратиш зонаси, санитария муҳофаза зонаси ва санитария-ҳимоя зонаси ва чегаралари	Шартли белги билан кўрсатилади	Ўзилмайди
14.	Таълим муассасаларининг (мактабгача таълим, умумтаълим, олий ва ўрта ўқув муассасалари) чегаралари ва зоналари	Шартли белги билан кўрсатилади	Объектлар номи ўзилади
15.	Соғлиқни сақлаш объектларининг чегаралари ва зоналари	Шартли белги билан кўрсатилади	Объектлар номи ўзилади
16.	Ижтимоий-маданий ва маиший мақсадлардаги объектлар чегаралари ва зоналари	Шартли белги билан кўрсатилади	Объектлар номи ўзилади
17.	Маданий мерос объектларининг чегаралари ва зоналари	Шартли белги билан кўрсатилади	Объектлар номи ўзилади
18.	Дам олиш объектлари ва курортлар чегаралари ва зоналари	Шартли белги билан кўрсатилади	Объектлар номи ўзилади
19.	Коммунал-омборхона объектлари чегаралари ва зоналари, шу жумладан захирадаги ҳудудлар	Шартли белги билан кўрсатилади	Объектлар номи ўзилади
20.	Саноат объектлари чегаралари ва ҳудудлари, шу жумладан захирадаги ҳудудлар	Шартли белги билан кўрсатилади	Объектлар номи ўзилади
21.	Санитария-техник иншоотлар чегаралари ва зоналари	Кўрсатилмайди	-
22.	Умумий фойдаланишдаги яшил дарахтзорлар чегаралари ва зоналари	Шартли белги билан кўрсатилади	Ўзилади
23.	Боғдорчилик-полизчилик ҳудудларининг чегаралари ва зоналари	Шартли белги билан кўрсатилади	Ўзилади
24.	Тураж жойларни каватлилик ва қурилиш навбати бўйича бошқариш чегаралари; қурилишни бошқариш чизиғи (кизил чизик, қурилиш чизиғи, бошқалар)	Шартли белги билан кўрсатилади Шартли белги билан кўрсатилади	Ўзилади Ўзилмайди
25.	Турураж жой ва жамоат иншоотлари қуриш учун захира ҳудудлар чегаралари	Шартли белги билан кўрсатилади	Ҳудудлар номлари ўзилади

т/р	Шаҳарлар бош режалари мазмуни элементларининг номи	Аҳоли пунктлари бош режалари мазмуни элементларининг график ижроси	Аҳоли пунктлари ҳудудида жойлашган объектлар экспликацияси
26.	Спорт-хийбон ва хийбон зоналарининг объектлар билан чегаралари	Шартли белги билан кўрсатилади	Объектлар номи ёзилади
27.	Савдо-маиший зонанинг объектлар билан чегараси	Шартли белги билан кўрсатилади	Объектлар номи ёзилади
28.	Маъмурий-хўжалик зонаси чегаралари ва уларнинг объектлари	Шартли белги билан кўрсатилади	Объектлар номи ёзилади
29.	Тарихий ядрони (комплексни) муҳофаза қилиш чегараси	Шартли белги билан кўрсатилади	Объектлар номи ёзилади
30.	Чегаралар ва ҳудудлар: шаҳар марказлари; режалаштириш марказлари ва турар жойлар	Шартли белги билан кўрсатилади	Ёзилади
31.	Қабристонлар ҳудудлари чегаралари ва уларнинг санитария химоя зоналари	Шартли белги билан кўрсатилади	Ёзилади
32.	Автомобиль йўллари ва темир йўллар зоналарини ажратиш чегаралари	Шартли белги билан кўрсатилади	Ёзилмайди
33.	Транспорт иншоотлари чегаралари	Шартли белги билан кўрсатилади	Ёзилмайди
34.	Махсус ҳудудлар чегаралари (алоҳида муҳим ва тоифаланган, шунингдек, режимли ва ҳарбий объектлар)	Кўрсатилмайди	-
35.	Тугатилаётган объектлар чегаралари (реконструкция қилиш ва бузиш объектлари чегаралари)	Шартли белги билан кўрсатилади	Объектлар номи ёзилади
36.	Дарёлар ва сув хавзаларининг сувни муҳофаза қилиш зоналари чегаралари	Шартли белги билан кўрсатилади	Ёзилади
37.	Иссикхона объектлари	Шартли белги билан кўрсатилади	-
38.	Чикиндихоналар ҳудудлари	Шартли белги билан кўрсатилади	Ёзилади
39.	Темир йўл вокзали	Шартли белги билан кўрсатилади	Объектлар номи ёзилади
40.	Аэропорт	Шартли белги билан кўрсатилади	Объект номи ёзилади
41.	Автовокзал	Шартли белги билан кўрсатилади	Объект номи ёзилади
42.	Автобазалар: юк машиналари, йўловчи машиналар	Шартли белги билан кўрсатилади	Ёзилади

Картография ва геодезия материалларининг (маълумотларининг)
чекловчи грифларини белгилаш, фойдаланиш учун очик бўлган
хариталарни яратиш, махфий картография ва геодезия материалларини
бериш, ҳисобга олиш ва сақлаш тартиби ҳамда геодезия ва картография
соҳасидаги давлат сирларининг сақланишини таъминлаш бўйича рухсат
бериш тартиботлари тўғрисидаги
низомга 4-илова

КЎПАЙТИРИШ УЧУН БУЮРТМАНОМА

20__ й. «__» _____ даги _____-сон

(Махфий картография ва геодезия материаллари (маълумотлари)га эгалик қилаётган ташкилот номи)

махфий картография ва геодезия материалларини (маълумотларини) тақдим
этишингизни сўраймиз:

(Иш турлари кўрсатилиши лозим – топоасосни тайёрлаш, кўпайтириш, нусха тайёрлаш ва бошқалар)

координаталар тизими: _____

т/р	Объект номи ва хариталар номенклатураси; асл нусханинг (оригиналнинг) инв. рақами	Топоасос ёки махсус харита масштаби	Нусхалар сони	Топоасос ёки махсус харита грифи	Топоасос, махсус харита, нусха тайёрлаш бўйича буюртмачи талаблари	Буюртмачига юборилган материал хужжатининг рақами

Ташкилот раҳбари _____
(Ф.И.О. имзо)

Режимли-махфий бўлим бошлиғи _____
(Ф.И.О. имзо)

20__ й. «__» _____

Картография ва геодезия материалларининг (маълумотларининг) чекловчи грифларини белгилаш, фойдаланиш учун очик бўлган хариталарни яратиш, махфий картография ва геодезия материалларини бериш, ҳисобга олиш ва сақлаш тартиби ҳамда геодезия ва картография соҳасидаги давлат сирларининг сақланишини таъминлаш бўйича рухсат бериш тартиботлари тўғрисидаги
низомига 5-илова

(ташкилот манзили)

КЎПАЙТИРИШ УЧУН РУХСАТНОМА

(Махфий картография ва геодезия материаллари (маълумотлари)га эгалик қилаётган ташкилот номи)

20__ й. «__» _____ даги _____-сон буюртманомага мувофиқ қуйидагиларни амалга ошириш учун:

(Иш турлари кўрсатилиши лозим – топоасосни тайёрлаш, кўпайтириш, нусха тайёрлаш ва бошқалар)

жўнатиладиган материаллар (маълумотлар) координаталар тизими: _____

т/р	Объект номи ва хариталар номенклатураси; асл нусханинг (оригиналнинг) инв. рақами	Топоасос ёки махсус харита масштаби	Нусхалар сони	Топоасос ёки махсус харита грифи	Топоасос, махсус харита, нусха тайёрлаш бўйича буюртмачи талаблари	Буюртмачига юборилган ҳужжатининг рақами

Ташкилот раҳбари _____
(Ф.И.О., имзо)

Режимли-махфий бўлим бошлиғи _____
(Ф.И.О., имзо)

20__ й. «__» _____

Картография ва геодезия материалларининг (маълумотларининг) чекловчи грифларини белгилаш, фойдаланиш учун очик бўлган хариталарни яратиш, махфий картография ва геодезия материалларини бериш, ҳисобга олиш ва сақлаш тартиби ҳамда геодезия ва картография соҳасидаги давлат сирларининг сақланишини таъминлаш бўйича рухсат бериш тартиботлари тўғрисидаги низомга 6-илова

Махфий картография ва геодезия материалларини (маълумотларини) чет эллик фуқаролар, фуқаролиги бўлмаган шахслар ва ташкилотларга тақдим этишга рухсат бериш СХЕМАСИ

Субъектлар	Тадбирлар	Бажариш муддати
Буюртмачи (юридик шахс) *	“Давергеодезкадастр” кўмитасига мурожаат юбори.	мурожаатчи хоҳишига кўра
“Давергеодезкадастр” кўмитаси	“Давергеодезкадастр” кўмитаси, ДХХ, Мудофаа вазирлиги ва Қурилиш вазирлиги вакиллари билан иборат Махсус комиссия ишини ташкил этади.	2 иш кунда
Махсус комиссия	Махфий картография ва геодезия материалларини (маълумотларини) чет эллик фуқаролар, фуқаролиги бўлмаган шахслар ва ташкилотларга бериш мумкинлиги ҳақида махсус комиссия хулосасини тайёрлайди ва “Давергеодезкадастр” кўмитасига киритади.	7 иш кунда
“Давергеодезкадастр” кўмитаси	Махсус комиссия томонидан ижобий хулоса берилганда, чет эллик фуқаролар, фуқаролиги бўлмаган шахслар ва ташкилотларга материаллар (маълумотлар)ни беришга келишиш учун Вазирлар Маҳкамасига киритади. Махсус комиссия томонидан ижобий хулоса берилмаган ҳолларда, материаллар (маълумотлар) қайта кўриб чиқилиши учун буюртмачи (юридик шахс)га қайтаради.	1 иш кунда
Вазирлар Маҳкамаси	Махсус комиссиянинг хулосаси Вазирлар Маҳкамаси билан келишилади ва тегишли (ижобий ёки рад этиш) келишув ҳужжати “Давергеодезкадастр” кўмитасига юборилади.	10 иш кунда
“Давергеодезкадастр” кўмитаси	Вазирлар Маҳкамаси билан ижобий келишув ҳужжати олинган тақдирда буюртмачига (юридик шахс)га рухсатнома расмийлаштириб берилади. Рад этилган ҳолларда, материаллар (маълумотлар) қайта кўриб чиқилиши учун буюртмачи (юридик шахс)га қайтарилади.	1 иш кунда

* – махфий картография ва геодезия материаллар (маълумотлар)ни чет эллик фуқаролар, фуқаролиги бўлмаган шахслар ва ташкилотларга бераётган ташкилот (юридик шахс).

Картография ва геодезия материалларининг (маълумотларининг) чекловчи грифларини белгилаш, фойдаланиш учун очиқ бўлган хариталарни яратиш, махфий картография ва геодезия материалларини бериш, ҳисобга олиш ва сақлаш тартиби ҳамда геодезия ва картография соҳасидаги давлат сирларининг сақланишини таъминлаш бўйича рухсат бериш тартиботлари тўғрисидаги
Низомга 7-илова

_____ (рухсатнома берувчи корхона номи)

РУХСАТНОМА БЕРИШ

20__ й. «__» _____ даги _____-сон

_____ берилди

(Махфий картография ва геодезия материаллари (маълумотлари)га эгалик қилаётган ташкилот номи)

20__ й. «__» _____ даги _____-сон буюртманомага мувофиқ

_____ берилади

(олувчи ташкилот номи)

рухсатнома беришдан мақсад: _____

(материаллар (маълумотлар)ни бериш мақсади езилади)

қуйидаги махфий картография ва геодезия материаллари (маълумотлари) координаталар тизими: _____

т/р	Объект номи ва хариталар номенклатураси; асл нусханинг (оригиналнинг) инв. рақами	Топоасос ёки махсус харита масштаби	Нусхалар сони	Топоасос ёки махсус харита грифи	Топоасос, махсус харита, нусха тайёрлаш бўйича буюртмачи талаблари	Буюртмачига юборилган материал хужжатининг рақами

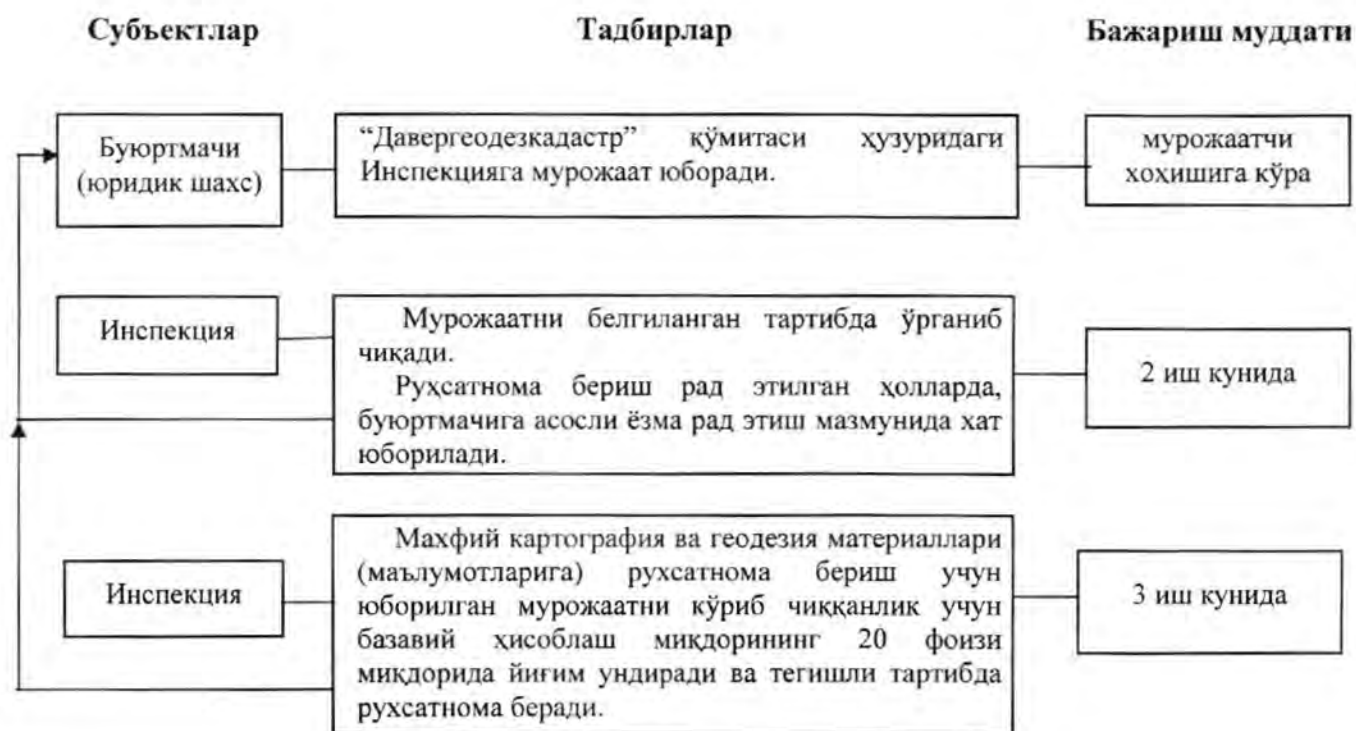
Ташкилот раҳбари _____
(Ф.И.О. имзо)

Режимли-махфий бўлим бошлиғи _____
(Ф.И.О. имзо)

20__ й. «__» _____

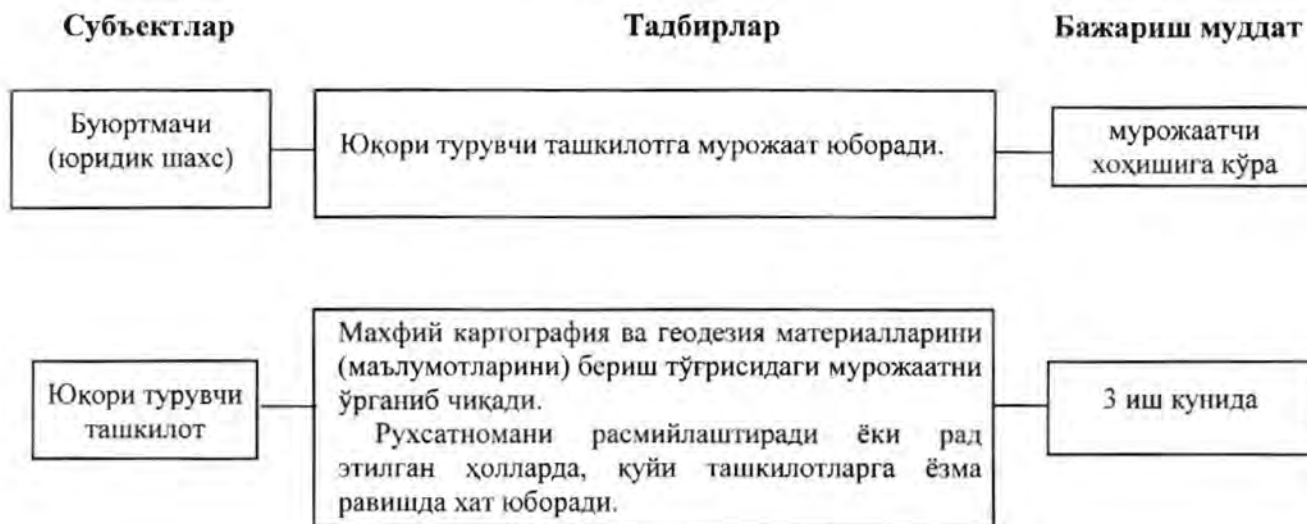
Картография ва геодезия материалларининг (маълумотларининг) чекловчи грифларини белгилаш, фойдаланиш учун очик бўлган хариталарни яратиш, махфий картография ва геодезия материалларини бериш, ҳисобга олиш ва саклаш тартиби ҳамда геодезия ва картография соҳасидаги давлат сирларининг сакланишини таъминлаш бўйича рухсат бериш тартиботлари тўғрисидаги низомга 8-илова

Махфий картография ва геодезия материалларини (маълумотлари)ни олиш учун тадбиркорлик субъектлари, турли давлат бошқаруви органлари ҳамда маҳаллий давлат ҳокимияти органларига рухсат бериш СХЕМАСИ



Картография ва геодезия материалларининг (маълумотларининг) чекловчи грифларини белгилаш, фойдаланиш учун очиқ бўлган хариталарни яратиш, махфий картография ва геодезия материалларини бериш, ҳисобга олиш ва сақлаш тартиби ҳамда геодезия ва картография соҳасидаги давлат сирларининг сақланишини таъминлаш бўйича рухсат бериш тартиботлари тўғрисидаги низомга 8а-илова

Махфий картография ва геодезия материалларини (маълумотларини) олиш учун давлат бошқаруви органлари, ташкилотлар, маҳаллий давлат ҳокимияти органларида юқори турувчи ташкилотлардан қуйи ташкилотларга рухсатнома бериш СХЕМАСИ



Картография ва геодезия материалларининг (маълумотларининг) чекловчи грифларини белгилаш, фойдаланиш учун очиқ бўлган хариталарни яратиш, махфий картография ва геодезия материалларини бериш, ҳисобга олиш ва сақлаш тартиби ҳамда геодезия ва картография соҳасидаги давлат сирларининг сақланишини таъминлаш бўйича рухсат бериш тартиботлари тўғрисидаги
низомига 9-илова

(ташкилот номи)

РУХСАТНОМА БЕРИШГА БУЮРТМАНОМА

20__ й. «__» _____ даги _____-сон

(махфий картография ва геодезия материаллари (маълумотлари)га эгалик қилаётган ташкилот номи)

рухсатнома бериш учун ушбу буюртманомани кўриб чиқишингизни сўрайди

(олувчи ташкилот номи)

қуйидаги махфий картография ва геодезия материалларини (маълумотларини) беришдан мақсад: _____

(материаллар (маълумотлар)ни бериш мақсади езилади)

координаталар тизими: _____

т/р	Объект номи ва хариталар номенклатураси; асл нусхасининг (оригиналнинг) инв. рақами	Топоасос ёки махсус харита масштаби	Нусхалар сони	Топоасос ёки махсус харита грифи	Топоасос, махсус харита, нусха тайёрлаш бўйича буюртмачи талаблари	Буюртмачига юборилган материал хужжатининг рақами

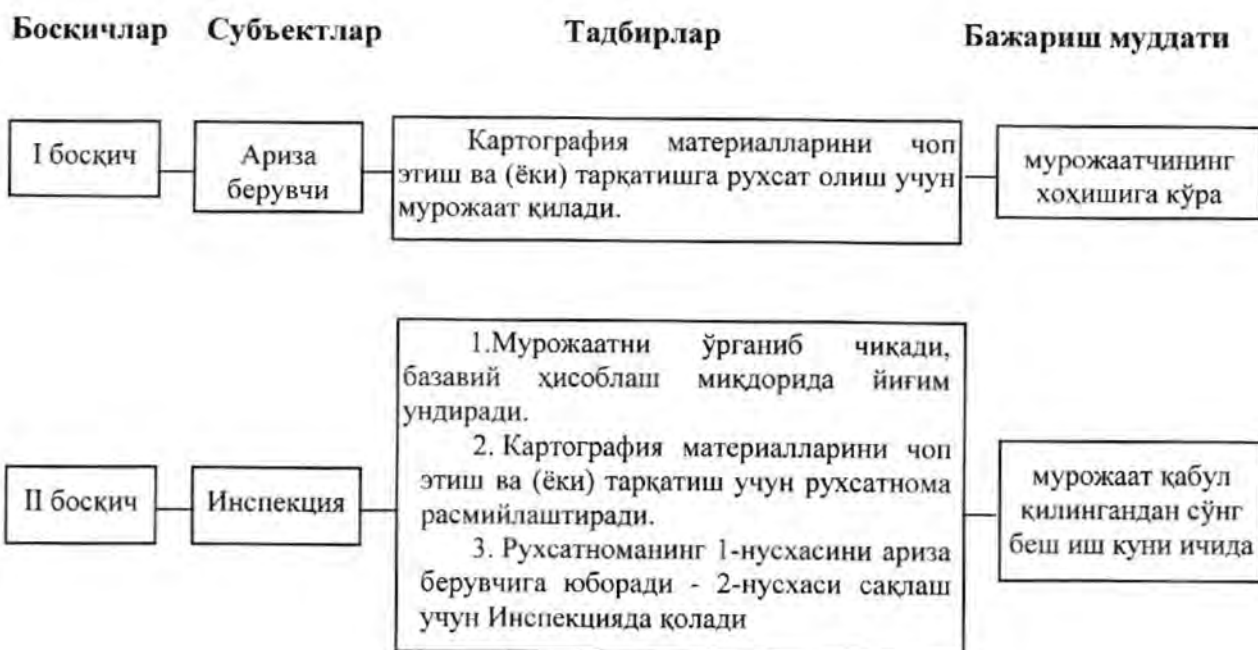
Ташкилот раҳбари _____
(Ф.И.О. имзо)

Режимли-махфий бўлим бошлиғи _____
(Ф.И.О. имзо)

20__ й. «__» _____

Картография ва геодезия материалларининг (маълумотларининг) чекловчи грифларини белгилаш, фойдаланиш учун очик бўлган хариталарни яратиш, махфий картография ва геодезия материалларини бериш, ҳисобга олиш ва сақлаш тартиби ҳамда геодезия ва картография соҳасидаги давлат сирларининг сақланишини таъминлаш бўйича рухсат бериш тартиботлари тўғрисидаги низомга 10-илова

Картография материалларини чоп этиш ва (ёки) тарқатишга рухсат бериш СХЕМАСИ



Картография ва геодезия материалларининг (маълумотларининг)
чекловчи грифларини белгилаш, фойдаланиш учун очик бўлган
хариталарни яратиш, махфий картография ва геодезия материалларини
бериш, ҳисобга олиш ва сақлаш тартиби ҳамда геодезия ва картография
соҳасидаги давлат сирларининг сақланишини таъминлаш бўйича рухсат
бериш тартиботлари тўғрисидаги
низомга 11-илова

(ташкilot номи)

_____ масштабдаги топографик харитани олиш учун
БУЮРТМАНОМА

(ташкilot, идоранинг номи)

Ташкilot манзили: _____

Қуйидаги махфий геодезия материаллари (маълумотлари)ни беришингизни сурайд:

(материаллар (маълумотлар)ни номи)

Хариталар грифи _____ *махфий (хизмат доирасида фойдаланиш учун)* _____

Номенклатураларнинг кетма-кет кўрсатилиши	Нусхалар сони		Изоҳ
	Талаб этилади	Тақдим этилган	
Жами:			

Ташкilot раҳбари _____
(Ф.И.О.имзо)

Режимли-махфий бўлим бошлиғи _____
(Ф.И.О.имзо)

Берди _____
(имзо, сана)

20__ й. «_____» _____

Картография ва геодезия материалларининг (маълумотларининг) чекловчи грифларини белгилаш, фойдаланиш учун очик бўлган хариталарни яратиш, махфий картография ва геодезия материалларини бериш, ҳисобга олиш ва сақлаш тартиби ҳамда геодезия ва картография соҳасидаги давлат сирларининг сақланишини таъминлаш бўйича рухсат бериш тартиботлари тўғрисидаги низомга 14-илова

**Аэросуратга олиш (негативлар, суратлар, устма-уст монтаж қилинган репродукциялар ва бошқалар)
ва космик суратга олиш (негативлар, дубль-негативлар, суратлар ва бошқалар) материаллари
ЖУРНАЛИ**

Инвентар рақам ва хатловдан ўтказиш санаси	Қаердан келиб тушди, қирувчи рақам ва сана	Аэросуратга олиш (космик суратга олиш) масштаби ва амалга оширилган йил	Участка (объект) номи ва унинг титули, трапециялар номенклатураси	Келиб тушган материаллар рўйхати	Сони	Жунатилди		Қайтарилди, ҳужжатнинг қирувчи рақами ва сана	Йўқ қилинганлиги хақида белги
						кимга, ҳужжат рақами ва сана	суратлар рақамлари ва сони		

